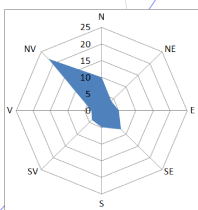


# P.U.G. COMUNA VOINEȘTI JUDEȚUL IAȘI

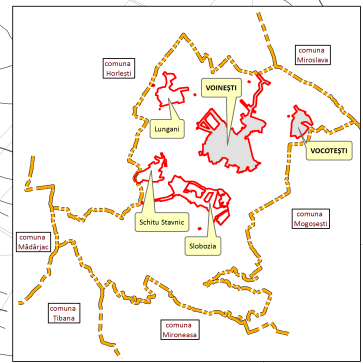
## PROPRIETATEA ASUPRA TERENURILOR LOCALITĂȚILE VOINEȘTI ȘI VOCOTEȘTI



Comuna MIROSLAVA  
Comuna HORLEȘTI

OBIECTIVE EXISTENTE LOCALITĂȚILE VOINEȘTI ȘI VOCOTEȘTI	
<b>INSTITUȚII PUBLICE</b>	
1.	Primărie Voinești
2.	Polție Voinești
3.	Oficiul poștal Voinești
4.	Biblioteca comunală Voinești
5.	Cămin cultural Voinești (propus pentru demolare)
6.	Ocol silvic dezafectat
7.	Canton silvic
8.	Fostă locație a cantonului D.R.D.P. Iași-Voinești
9.	Stație pluvio-metrică Voinești
<b>MONUMENTE</b>	
10.	Conac boiereșc Voinești
11.	Sit arheologic Vocotești (IS-I-S-B-03688)
<b>INVĂȚĂMÂNT</b>	
12.	Gărdăria Voinești
13.	Școală cu clasele I-VIII Voinești
14.	Școală cu clasele I-VIII Voinești (corp B)
15.	Centru de zi pentru copii "St. Maria" Voinești
<b>SĂNĂTATE</b>	
16.	Dispensar uman Voinești
17.	Dispensar veterinar Voinești
18.	Cabinet medical Voinești
19.	Farmacie "Ropharma" Voinești
20.	Farmacie veterinară "FarmVet"
21.	Farmacie "JassyFarm" Voinești
22.	Fundație "Comensec" România
<b>EDIFICII DE CULT</b>	
23.	Biserica ortodoxă Vocotești
24.	Biserica ortodoxă "Adormirea Maicii Domnului" Voinești
25.	Căsa parohială Vocotești
26.	Căsa parohială Voinești
<b>SPAȚII PLANTATE, AGRIMENT, SPORT</b>	
27.	Teren sport Voinești
28.	Plantatie forsetiere Voinești
<b>ACTIVITĂȚI COMERCIALE, PRESTĂRI SERVICII</b>	
29.	Atelier tâmplărie Voinești (dezafectat)
30.	Magazin moț
31.	Comptunoscop Voinești
32.	Agencia C.E.C. Voinești
33.	Fostă centrală telefonică Romtelecom Voinești
34.	Alimentatie publică Voinești
35.	Atelier oratorie Voinești
36.	Salon cosmetic "Sabl Style" Voinești
37.	Farmacia "Mădăria"
<b>UNITĂȚI AGRICOLE</b>	
38.	Unitate agricolă mecanizată Voinești
39.	Microfermă zootehnică Voinești
40.	Centru teritorial Voinești S.C. Vină S.A. Iași (dezafectat)
<b>UNITĂȚI INDUSTRIALE</b>	
41.	Măcină Voinești
<b>ECHEPARTE EDILITARE</b>	
42.	Puț captare apă subterană Voinești (130 m adâncime)
<b>GOSPODĂRIE COMUNALĂ</b>	
43.	Cimitir ortodox Vocotești
44.	Cimitir ortodox Voinești

OBIECTIVE PROPUSE	
45.	Centru de zi "Ionid Romanescu" Voinești
46.	Centru de îngrijire a copiilor tip "After School" Voinești
47.	Construire sediu nou cămin cultural Voinești
48.	Locuință Casa Specializată Voinești
49.	Teren de sport Voinești
50.	Cameră frigorifică pentru depozitarea cadavrelor animalelor Voinești
51.	Brigada de pompieri Voinești
52.	Stație de pompare apă uzată Voinești
53.	Stație de pompare apă potabilă Voinești
54.	Gospodărie de apă Voinești 1 (rezervor 400 m <sup>3</sup> , stație de pompare, punct de exploatare)
55.	Gospodărie de apă Voinești 2 (rezervor 30 m <sup>3</sup> , stație de pompare)
56.	Stație reglare măsurare și producție gaze Voinești
57.	Stație de pompare apă uzată Vocotești
58.	Stație de epurare Vocotești
59.	Școală cu clasele I-IV Vocotești



de Lungani

**LIMITE**

- LIMITA INTRAVILANULUI PROPUȘ
- LIMITA TERITORIULUI ADMINISTRATIV AL UNITĂȚII TERRITORIALE DE BAZĂ

**a) PROPRIETATE PUBLICĂ**

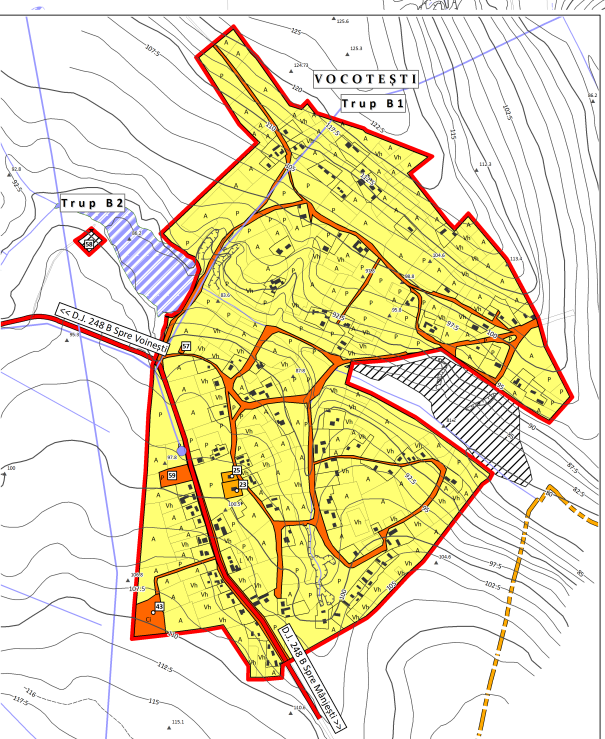
- TERENURI PROPRIETATE PUBLICĂ DE INTERES NAȚIONAL
- TERENURI PROPRIETATE PUBLICĂ DE INTERES JUDEȚEAN
- TERENURI PROPRIETATE PUBLICĂ DE INTERES LOCAL

**b) PROPRIETATE PRIVATĂ**

- TERENURI PROPRIETATE PRIVATĂ DE INTERES LOCAL
- TERENURI PROPRIETATE PRIVATĂ A PERSOANELOR FIZICE ȘI JURIDICE

**CIRCULAȚIA TERENURILOR**

- TERENURI CE SE INTENȚIONEAZĂ A FI TRECUTE ÎN DOMENIUL PUBLIC



DOMENII	CATEGORIA DE INTERES			DIMENSIUNI*	
	National	Județean	Local	Suprafață teren (ha)	Lungime (m)
<b>INSTITUȚII PUBLICE ȘI SERVICII</b>					
Primărie Voinești	-	-	X	0,10	-
Polție Voinești	-	-	X	0,21	-
Oficiu poștal Voinești	X	-	-	0,09	-
Ocol silvic Voinești	X	-	-	0,21	-
Cămin cultural Voinești	-	-	X	0,40	-
Școală cu clasele I-VIII Voinești corp A	-	-	X	0,50	-
Școală cu clasele I-VIII Voinești corp B	-	-	X	0,17	-
Școală cu clasele I-IV Vocotești	-	-	X	0,20	-
Gărdăria - Biblioteca Voinești	-	-	X	0,15	-
Centru de zi "Ionid Romanescu" Voinești	-	-	X	0,15	-
Centru de îngrijire a copiilor tip "After School" Voinești	-	-	X	0,42	-
Dispensar uman Voinești	-	-	X	0,30	-
Dispensar veterinar Voinești	-	-	X	0,46	-
Biserica ortodoxă Voinești	-	-	X	0,11	-
Biserica ortodoxă Vocotești	-	-	X	0,11	-
<b>GOSPODĂRIE COMUNALĂ</b>					
Cimitir ortodox	-	-	X	1,93	-
Stație de epurare	-	-	X	0,16	-
<b>EDIFICII DE CULT ȘI PARCURI</b>					
Gospodărie de apă Voinești	-	-	X	0,25	-
Puț captare apă subterană Voinești	-	-	X	0,04	-
<b>CAI DE COMUNICAȚIE</b>					
D.J. 248 A	-	X	-	6,320	-
D.J. 248 B	-	X	-	2,715	-
D.C. 388	-	X	-	29,000	-
Strada intravilan	-	-	X	36,880	-
<b>INFRASTRUCTURĂ MAJORĂ</b>					
Rețea de distribuție gaze naturale	-	-	X	24,160	-
Rețea de distribuție energie electrică	-	-	X	29,000	-
Rețea de distribuție apă potabilă	-	-	X	28,930	-
<b>SĂLVAREA, PROTEJAREA ȘI PUNEREA ÎN VALOARE A MONUMENTELOR, MONUMENTELOR DE ȘI SITURILOR ISTORICE</b>					
Sit arheologic Voinești	-	X	-	-	-
Sit arheologic Vocotești (sec. XV - XVIII) și poza medievală	-	X	-	-	-
<b>PROTEJAREA TERENURILOR DE INTERES LOCAL</b>					
Zone de protecție sanitare	-	-	X	42,26	-

DIRECTOR EXECUTIV : Ing. CLAUDIA CONRADTOV  
ȘEF PROIECT: Arh. CREZANȚA SOFRONEA

S.C. <b>PR</b> ACTIV CONSULTING S.R.L.	PLAN URBANISTIC GENERAL COMUNA VOINEȘTI JUDEȚUL IAȘI	PR.NR. 426/2010
ȘEF PROIECT: Arh. CREZANȚA SOFRONEA	LOCALITĂȚILE VOINEȘTI ȘI VOCOTEȘTI	FAZA P.U.G.
PROIECTAT: Corp. COVASNANU IORDAN	PROPRIETATEA ASUPRA TERENURILOR	5-1.
DESINAT: Corp. COVASNANU IORDAN		
ȘEF DEPARTAMENT: Arh. IONUȚ ALEXANDRU		

\* - valorile din tabel se referă la suprafața lungimea din intravilanul de intravilanul bunurilor care aparțin domeniului public și privat și/sau imobilelor cu caracter rural S.I.G.