

**ROMÂNIA**  
**JUDEȚUL IAȘI**  
**COMUNA VOINEȘTI**

**STRATEGIA DE DEZVOLTARE LOCALĂ**  
**COMUNA VOINEȘTI**  
**2021-2027**





## CUPRINS

<b>Introducere</b>	7
<b>Partea I: Cadrul strategic de dezvoltare durabilă</b>	9
1. Direcții de dezvoltare durabilă la nivel european	9
1.1. Politica de coeziune 2021-2027	9
2. Direcții de dezvoltare durabilă la nivel național	14
2.1. Strategia Națională pentru Dezvoltarea Durabilă a României 2030	14
3. Direcții de dezvoltare durabilă la nivel regional și județean	25
3.1. Planul pentru Dezvoltare Regională 2021-2027 – Regiunea Nord-Est	25
3.2. Strategia de dezvoltare a județului Iași	32
4. Programe de finanțare disponibile	35
<b>Partea a II-a: Analiza socio-economică a comunei Voinești</b>	41
1. Prezentare generală	41
1.1. Delimitarea teritoriului	41
1.2. Scurt istoric	41
1.3. Suprafața comunei Voinești	45
1.4. Cadrul natural	46
2. Protecția mediului înconjurător	53
2.1. Factorii de mediu	53
2.2. Arii protejate	60
2.3. Factorii de risc	61
3. Populația și forța de muncă	66
3.1. Populația comunei Voinești	66
3.2. Evoluția populației. Procesul de migrare	72
3.2. Forța de muncă	74
4. Infrastructura serviciilor de educație și sociale	75
4.1. Educație	75
4.2. Sănătate și servicii sociale	79

5. Infrastructura	82
5.1. Infrastructura de transport	82
5.2. Dotări tehnico-edilitare	83
6. Activitatea economică	85
6.1. Ocupațiile locuitorilor comunei	86
6.2. Agricultură	86
6.3. Operatorii economici de pe raza comunei	88
7. Cultură și turism	90
8. Spații verzi, sport și agrement	97
9. Administrația publică locală	98
9.1. Structura administrației publice locale	98
9.2. Cooperare intercomunitară	101
9.3. Investiții locale	102
<b>Partea a III-a: Analiza SWOT</b>	<b>104</b>
<b>Partea a IV-a: Strategia de dezvoltare locală</b>	<b>113</b>
1. Misiunea	113
2. Viziunea	113
3. Principii	113
4. Valori	114
5. Obiectiv general	116
6. Obiective specifice, priorități și măsuri	116
7. Surse de finanțare	125
8. Planul local de acțiune	132
9. Portofoliul de proiecte prioritare	156
<b>Partea a V-a: Implementarea, monitorizarea și evaluarea strategiei de dezvoltare locală</b>	<b>214</b>

**LISTA ACRONIMELOR UTILIZATE  
ÎN CADRUL STRATEGIEI DE DEZVOLTARE LOCALĂ**

<b>Acronim</b>	<b>Denumire completă</b>
AAPL	Autoritate administrație publică locală
UAT	Unitate administrativ-teritorială
CJ	Consiliul județean
CL	Consiliul local
AM	Autoritatea de management
MFE	Ministerul Fondurilor Europene
UE	Uniunea Europeană
L	Lege
HG	Hotărâre de Guvern
OUG	Ordonanță de urgență a Guvernului
OG	Ordonanța Guvernului
IMM	Întreprinderi mici și mijlocii
ONG	Organizații neguvernamentale
OPA	Organizații private acreditate
ADI	Asociație de dezvoltare intercomunitară
GAL	Grup de acțiune local
PODD	Programul Operațional Dezvoltare Durabilă
POT	Programul Operațional Transport
POCID	Programul Operațional Creștere Inteligentă și Digitalizare
POS	Programul Operațional Sănătate
POCU	Programul Operațional Capital Uman
POCS	Programul Operațional Combaterea Sărăciei
POR	Programul Operațional Regional
POAT	Programul Operațional Asistență Tehnică
POTE	Programul Operațional Tranziție Echitabilă
PNDR	Programul Național de Dezvoltare Rurală
PNDL	Programul Național de Dezvoltare Locală
FEADR	Fondul European Agricol pentru Dezvoltare Rurală
BVC	Buget de venituri și cheltuieli
BS	Bugetul de stat
BL	Bugetul local



## INTRODUCERE

Strategia de dezvoltare locală este o proiecție în viitor a comunității. Rolul acesteia este de a clarifica pe termen mediu și lung direcțiile și domeniile în care trebuie să se intervină pentru o dezvoltare durabilă.

În acest proces, comunitatea identifică răspunsurile la întrebările „*Cine suntem?*” și „*Ce dorim să fim în viitor?*”. Definierea identității și a spiritului locului la momentul prezent determină valorificarea în cadrul următoarei etape de evoluție a atuurilor sale geografice, peisagistice, cultural-istorice, dar și economice și sociale.

În altă ordine de idei, este evidentă creșterea pretențiilor cetățenilor față de calitatea serviciilor și prestația aleșilor locali. Menirea aleșilor comunității teritoriale este acum alta. Primarul și consiliul local se regăsesc tot mai des în situațiile specifice întreprinzătorului privat, în contextul în care sunt supuși și unor constrângeri de natură politică sau socio-culturale. Ca orice întreprindere privată, pentru a asigura succesul misiunilor sale, trebuie să pună accent pe calitatea și diversificarea serviciilor publice furnizate.

La nivelul unei comunități teritoriale, acțiunile umane se înscriu în două portofolii - activități comerciale și activități de servicii. Forța economică a comunității este dată de portofoliul activităților comerciale, industriale, agricole etc., care formează fundamentul fiscal al veniturilor locale, fiind în același timp suportul forței și dinamismul celui de-al doilea portofoliu, cel al serviciilor puse în slujba cetățenilor.

În condițiile existenței unei strategii de dezvoltare locală, liderii comunității și comunitatea în ansamblul ei se vor concentra asupra obiectivelor stabilite și a acțiunilor ce trebuie întreprinse pentru atingerea acestor obiective, prin coordonarea și orientarea eficientă a resurselor de care dispun.

Prin implementarea programelor elaborate, strategia de dezvoltare urmărește schimbarea în plan social, o mai bună valorificare a potențialului comunității, precum și orientarea activităților de dezvoltare în concordanță cu procesele înregistrate pe plan local.

Pentru implementarea cu succes a proiectelor de dezvoltare comunitară este absolut necesar parteneriatul între actorii de pe plan local: administrația publică locală, comunitatea locală, firme private, reprezentanții societății civile.

Având în vedere toate aceste considerente, prezenta strategie de dezvoltare își propune să răspundă nevoii comunei Voinești de a avea la dispoziție un instrument de lucru la nivel local, prin care se stabilesc viziunea de dezvoltare, obiectivul general și obiectivele specifice de atins la finalul perioadei de programare, propunând domenii de intervenție, direcții de acțiune prioritare și măsuri necesare pentru îndeplinirea obiectivelor. Documentul încearcă să prezinte o imagine cât mai obiectivă a situației actuale, identificând acele arii sau domenii care pot oferi comunității un avantaj competitiv real în următorii 7 ani.

Prezenta strategie de dezvoltare este structurată pe 5 părți:

- **Partea I** – Cadrul strategic de dezvoltare durabilă, care cuprinde prezentarea succintă a principalelor strategii la nivel european, național, regional și județean, deoarece orice strategie elaborată trebuie integrată în alte documente programatice existente la nivele superioare;
- **Partea a II-a** – Analiza socio-economică a unității administrativ-teritoriale, care constă în analiza principalilor indicatori statistici din comuna Voinești, județul Iași;
- **Partea a III-a** – Analiza SWOT, care prezintă concomitent caracteristicile interne și influențele mediului extern, ținând cont atât de factorii pozitivi, cât și de cei negativi;
- **Partea a IV-a** – Strategia de dezvoltare locală, care stabilește: misiunea, viziunea de dezvoltare, principiile și valorile, obiectivul general și obiectivele specifice, domeniile de intervenție, prioritățile, măsurile de întreprins, planul local de acțiune și portofoliul de proiecte prioritare în perioada 2021-2027;
- **Partea a V-a** – Implementarea, monitorizarea și evaluarea strategiei de dezvoltare locală, care prezintă modul de monitorizare și evaluare a gradului de implementare a strategiei de dezvoltare locală.



## PARTEA I

### CADRUL STRATEGIC DE DEZVOLTARE DURABILĂ

Conceptul de dezvoltare durabilă (sustenabilă) s-a cristalizat în timp, pe parcursul mai multor decenii, în cadrul unor dezbateri științifice aprofundate pe plan internațional și a căpătat valențe politice precise în contextul globalizării.

Dezvoltarea durabilă reprezintă, în contextul românesc, dorința realizării unui echilibru, o sinteză între aspirațiile cetățeanului născut liber, societatea de care depinde și prin care se definește și contextul care permite realizarea de sine. Acest echilibru pornește de la om, actor central care caută un echilibru individual și condiții favorabile pentru a se realiza. Condițiile favorabile sunt influențate de societatea care trebuie să îl susțină și să îl motiveze și de mediul prin care se regăsește și își poate găsi echilibrul. Rolul statului în contextul dezvoltării durabile este să ajute la realizarea acestui echilibru, nu doar pentru cetățenii de acum, dar și pentru generațiile viitoare.

#### 1. Direcții de dezvoltare durabilă la nivel european

##### 1.1. Politica de coeziune 2021-2027

În cadrul următorului buget pe termen lung al UE pentru 2021-2027, Comisia Europeană propune modernizarea politicii de coeziune, principala politică de investiții a UE și una dintre cele mai tangibile expresii ale solidarității.

Cele 5 priorități investiționale mijlocite optim de UE sunt următoarele:

- ✚ **Europă mai inteligentă**, prin inovare, digitalizare, transformare economică și sprijinirea întreprinderilor mici și mijlocii;
- ✚ **Europă mai verde**, fără emisii de carbon, punerea în aplicare a Acordului de la Paris și investiții în tranziția energetică, energia din surse regenerabile și combaterea schimbărilor climatice;
- ✚ **Europă conectată**, cu rețele strategice de transport și digitale;
- ✚ **Europă mai socială**, pentru realizarea pilonului european al drepturilor sociale și sprijinirea calității locurilor de muncă, a învățământului, a competențelor, a incluziunii sociale și a accesului egal la sistemul de sănătate;
- ✚ **Europă mai apropiată de cetățenii săi**, prin sprijinirea strategiilor de dezvoltare conduse la nivel local și a dezvoltării urbane durabile în UE.

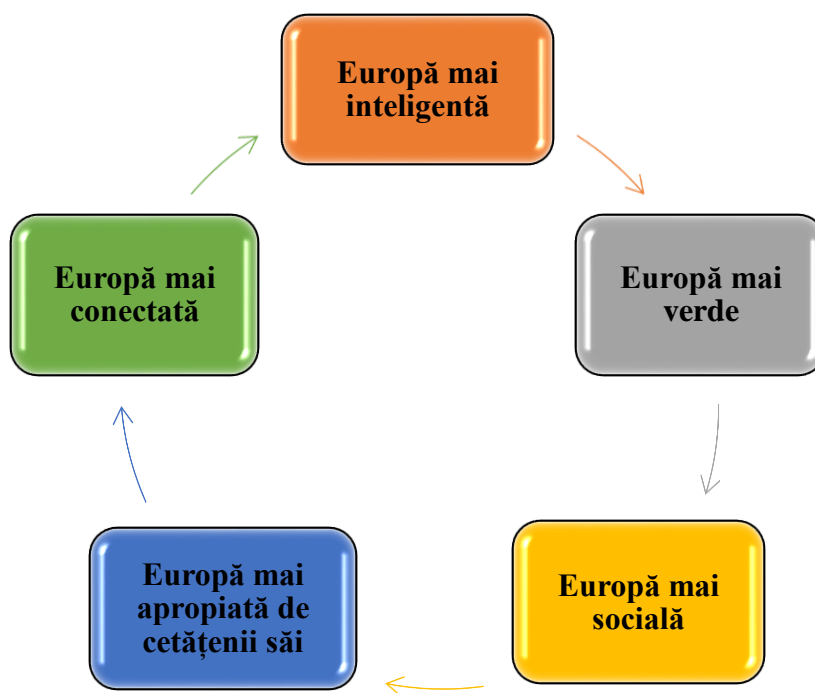


Figura nr. 1 – Priorități de investiții 2021-2027

Politica de coeziune continuă investițiile în toate regiunile, pe baza a 3 categorii (mai puțin dezvoltate, în tranziție, mai dezvoltate). Metoda de alocare a fondurilor se bazează încă, în mare măsură, pe PIB-ul pe cap de locuitor. Se introduc noi criterii (șomajul în rândul tinerilor, nivel scăzut de educație, schimbări climatice și primirea și integrarea migranților), pentru a reflecta mai bine realitatea de pe teren. Regiunile ultraperiferice vor beneficia în continuare de sprijin special de la UE. Politica de coeziune continuă să sprijine strategiile de dezvoltare conduse la nivel local și să autonomizeze gestionarea fondurilor de către autoritățile locale. Crește și dimensiunea urbană a politicii de coeziune, prin alocarea a 6 % din FEDR dezvoltării urbane durabile și printr-un nou program de colaborare în rețea și de consolidare a capacităților dedicat autorităților urbane, sub denumirea Inițiativa urbană europeană.

### **Prioritățile naționale de investiții pentru finanțarea din Fondurile Europene post-2020:**

#### **OP 1 - O Europă mai inteligentă**

##### **Cercetare și inovare**

##### **Obiectiv specific:**

- Dezvoltarea capacităților de cercetare și inovare și adoptarea tehnologiilor avansate

### **Digitalizare**

#### **Obiectiv specific:**

- Fructificarea avantajelor digitalizării, în beneficiul cetățenilor, al companiilor și al guvernelor

### **Competitivitate**

#### **Obiectiv specific:**

- Impulsionarea creșterii și competitivității IMM-urilor

### **Specializare inteligentă, tranziție industrială și antreprenariat**

#### **Obiectiv specific:**

- Dezvoltarea competențelor pentru specializare inteligentă, tranziție industrială și antreprenariat

## **OP 2 - O Europă mai verde**

### **Energie**

#### **Obiective specifice:**

- Promovarea eficienței energetice și reducerea emisiilor de gaze cu efect de seră
- Promovarea energiei din surse regenerabile
- Dezvoltarea de sisteme inteligente de energie, rețele și stocare în afara TEN-E

### **Schimbări climatice, riscuri, apă**

#### **Obiective specifice:**

- Promovarea adaptării la schimbările climatice, a prevenirii riscurilor și a rezilienței în urma dezastrelor
- Promovarea gestionării sustenabile a apei

### **Economia circulară**

#### **Obiectiv specific:**

- Promovarea tranziției către o economie circulară

### **Biodiversitate**

#### **Obiectiv specific:**

- Îmbunătățirea protecției naturii și a biodiversității, a infrastructurii verzi în special în mediul urban și reducerea poluării

### **Aer**

#### **Obiectiv specific:**

- Îmbunătățirea protecției naturii și a biodiversității, a infrastructurii verzi în special în mediul urban și reducerea poluării

### **Situri contaminate**

#### **Obiectiv specific:**

- Îmbunătățirea protecției naturii și a biodiversității, a infrastructurii verzi în special în mediul urban și reducerea poluării

### **Mobilitate urbană**

#### **Obiectiv specific:**

- Mobilitate națională, regională și locală sustenabilă, rezilientă în fața schimbărilor climatice, inteligentă și intermodală, inclusiv îmbunătățirea accesului la TEN-T și a mobilității transfrontaliere

## **OP 3 - O Europă mai conectată**

### **Conectivitate**

#### **Obiective specifice:**

- Dezvoltarea unei rețele TEN-T durabilă, rezilientă în fața schimbărilor climatice, inteligentă, sigură și intermodală
- Dezvoltarea unei mobilități naționale, regionale și locale durabile, reziliente în fața schimbărilor climatice, inteligente și intermodale, inclusiv îmbunătățirea accesului la TEN-T și a mobilității transfrontaliere

### **Broadband**

#### **Obiectiv specific:**

- Îmbunătățirea conectivității digitale

## **OP 4 - O Europă mai socială**

### **Ocupare**

#### **Obiective specifice:**

- Îmbunătățirea **accesului pe piața muncii pentru toate persoanele aflate în căutarea unui loc de muncă**, în special pentru tineri, șomeri de lungă durată și grupurile dezavantajate pe piața muncii, persoane inactive, prin promovarea angajării pe cont propriu și a economiei sociale
- **Modernizarea instituțiilor și a serviciilor pieței muncii** pentru a evalua și anticipa necesarul de competențe și a asigura asistența personalizată și în timp real, urmărind asigurarea medierii/plăsării (matching), tranziției și a mobilității forței de muncă
- Promovarea **participării echilibrate după gen pe piața muncii** și a asigurării echilibrului dintre viața profesională și cea privată
- Promovarea **adaptării la schimbare a lucrătorilor, întreprinderilor și antreprenorilor**, a îmbătrânirii active și în condiții bune de sănătate, precum și a unui mediu de lucru sănătos și adaptat care să reducă riscurile la adresa sănătății

### **Educație**

#### **Obiective specifice:**

- Îmbunătățirea **calității, eficacității și a relevanței sistemului de educație și formare pentru piața muncii**, pentru a sprijini dobândirea de competențe cheie, inclusiv a competențelor digitale
- Promovarea **accesului egal la educație și formare de calitate și favorabile incluziunii**, completarea studiilor și a absolvirii acestora, în special pentru grupurile defavorizate, începând de la educația și îngrijirea copiilor preșcolari, continuând cu educația și formarea generală și profesională și până la învățământul terțiar
- Promovarea **învățării pe tot parcursul vieții**, în special a unor oportunități flexibile de perfecționare și reconversie profesională pentru toți, luând în considerare competențele digitale

### **Incluziune socială**

#### **Obiective specifice:**

- Promovarea **integrării socio-economice a resortisanților țărilor terțe și a comunităților marginalizate**, cum ar fi romii

- Îmbunătățirea accesului egal și în timp util la servicii de calitate, durabile și accesibile; modernizarea sistemelor de protecție socială, inclusiv promovarea accesului la protecția socială; îmbunătățirea **accesibilității**, a **eficacității** și a rezilienței **sistemelor de asistență medicală și a serviciilor de îngrijire de lungă durată**
- Promovarea integrării sociale a persoanelor aflate în risc de sărăcie sau excluziune socială, inclusiv a persoanelor cele mai defavorizate și a copiilor
- Reducerea deprivării materiale prin furnizarea de alimente și/sau asistență materială de bază persoanelor celor mai defavorizate, inclusiv prin măsuri de acompaniere

### **Sănătate**

#### **Obiective specifice:**

- Îmbunătățirea accesului egal și în timp util la servicii de calitate, durabile și accesibile; modernizarea sistemelor de protecție socială, inclusiv promovarea accesului la protecția socială; îmbunătățirea **accesibilității**, a **eficacității** și a rezilienței **sistemelor de asistență medicală și a serviciilor de îngrijire de lungă durată**

### **OP 5 - O Europă mai aproape de cetățenii săi**

#### **Turism, patrimoniu, cultură, securitate urbană**

##### **Obiectiv specific:**

- Promovarea dezvoltării integrate în domeniul social, economic și al mediului, a patrimoniului cultural și a securității în zonele urbane

#### **Dezvoltare teritorială integrată**

##### **Obiectiv specific:**

- Promovarea dezvoltării integrate în domeniul social, economic și al mediului la nivel local, a patrimoniului cultural și a securității, inclusiv în zonele rurale și de coastă și inclusiv prin dezvoltarea locală plasată sub responsabilitatea comunității

## **2. Direcții de dezvoltare durabilă la nivel național**

### **2.1. Strategia Națională pentru Dezvoltarea Durabilă a României 2030**

România, în calitate de stat membru al Organizației Națiunilor Unite (ONU) și Uniunii Europene (UE), și-a exprimat adevărată aderență la cele 17 Obiective de Dezvoltare Durabilă (ODD) ale **Agendei 2030**, adoptată prin Rezoluția Adunării Generale a ONU A/RES/70/1, în cadrul Summit-ului ONU pentru

Dezvoltare Durabilă din septembrie 2015. Concluziile Consiliului UE, adoptate în data de 20 iunie 2017, „Un viitor durabil al Europei: răspunsul UE la Agenda 2030 pentru Dezvoltare Durabilă” reprezintă documentul politic asumat de statele membre ale UE privind implementarea Agendei 2030 pentru Dezvoltare Durabilă.

Prin Hotărârea Guvernului nr. 877/2018 a fost adoptată Strategia Națională pentru Dezvoltarea Durabilă a României 2030.

Prin această strategie, România își stabilește cadrul național pentru susținerea Agendei 2030 și implementarea setului de 17 ODD. Strategia susține dezvoltarea României pe trei piloni principali, respectiv economic, social și de mediu. Strategia este orientată către cetățean și se concentrează pe inovație, optimism, reziliență și încrederea că statul servește nevoile fiecărui cetățean, într-un mod echitabil, eficient și într-un mediu curat, în mod echilibrat și integrat.



Figura nr. 2 – Obiectivele de dezvoltare durabilă 2030

Strategia reprezintă modalitatea de conectare practică, de articulare a României la parteneriatele naționale, regionale, europene și globale specifice. Totodată, ca efect al participării voluntare a României la raportările periodice cu privire la stadiul implementării Agendei 2030, Strategia contribuie la creșterea credibilității, eficacității și impactului politicilor implementate.

## **Obiectivul 1: Fără sărăcie**

### **Eradicarea sărăciei în toate formele sale și în orice context**

#### *Ținte 2030*

- ❖ Eradicarea sărăciei extreme pentru toți cetățenii
- ❖ Reducerea cu cel puțin jumătate a numărului de cetățeni care trăiesc în sărăcie relativă
- ❖ Consolidarea sistemului național unitar al serviciilor de intervenție de urgență, reabilitare ulterioară și compensare a pierderilor în caz de calamități naturale, accidente industriale sau evenimente climatice extreme

## **Obiectivul 2: Foamete zero**

### **Eradicarea foamei, asigurarea securității alimentare, îmbunătățirea nutriției și promovarea unei agriculturi sustenabile**

#### *Ținte 2030*

- ❖ Eradicarea malnutriției și menținerea ratei obezității sub 10%, similar cu nivelul înregistrat în anul 2014
- ❖ Finalizarea cadastrului agricol
- ❖ Dublarea ponderii agriculturii în PIB-ul României, față de anul 2018
- ❖ Menținerea și extinderea diversității genetice a semințelor, a plantelor cultivate și a animalelor de fermă și domestice și a speciilor sălbatice înrudite
- ❖ Creșterea gradului de valorificare a producției agricole autohtone
- ❖ Creșterea ponderii agriculturii ecologice în totalul producției agricole
- ❖ Menținerea și rentabilizarea unor ocupații și metode tradiționale de valorificare a plantelor medicinale și fructelor de pădure în zona montană
- ❖ Menținerea tradițiilor locale prin creșterea numărului de produse cu caracteristici specifice în ceea ce privește originea geografică

## **Obiectivul 3: Sănătate și bunăstare**

### **Asigurarea unei vieți sănătoase și promovarea bunăstării tuturor, la orice vârstă**

#### *Ținte 2030*

- ❖ Asigurarea accesului universal la servicii de informare, educare și consiliere pentru promovarea prevenției și adoptarea unui stil de viață fără riscuri
- ❖ Digitalizarea completă a sistemului de sănătate și, implicit eliminarea documentelor și registrelor tipărite pe suport de hârtie, pentru a eficientiza și a facilita intervențiile medicale, pentru a asigura



populației accesul rapid la servicii medicale de calitate, la tratamente și medicamente și pentru monitorizarea eficientă a nevoilor

- ❖ Reducerea prevalenței mortalității materne și infantile, a incidenței cancerului la sân sau de col uterin și a sarcinilor la adolescente, având ca obiectiv prioritar grupurile vulnerabile și defavorizate
- ❖ Reducerea mortalității materne și mortalității neonatale, astfel încât să se situeze sub media UE
- ❖ Creșterea acoperirii vaccinale până la nivelul minim recomandat de OMS pentru fiecare vaccin, prin dezvoltarea unei platforme comune de colaborare între autorități, medici, pacienți, organizații internaționale cu experiență în acest domeniu, reprezentanți ai companiilor în domeniu, precum și alți factori interesați
- ❖ Promovarea conștientizării bolilor psihice, reducerea stigmatului și crearea unui mediu în care cetățenii afectați se simt acceptați și unde pot cere ajutor
- ❖ Stoparea îmbolnăvirii de tuberculoză și combaterea hepatitei și a altor boli transmisibile
- ❖ Reducerea cu o treime a mortalității premature cauzate de bolile netransmisibile prin prevenire și tratament și prin promovarea sănătății și bunăstării mintale
- ❖ Reducerea mortalității cauzate de boli cronice
- ❖ Reducerea consumului de substanțe nocive

#### **Obiectivul 4: Educație de calitate**

##### **Garantarea unei educații de calitate și promovarea oportunităților de învățare de-a lungul vieții pentru toți**

###### *Ținte 2030*

- ❖ Reducerea ratei de părăsire timpurie a sistemului educațional
- ❖ Învățământ axat pe competențe și centrat pe nevoile elevului, căruia să îi fie oferită o mai mare libertate în definirea priorităților de studiu, prin măsuri precum creșterea ponderii de materii opționale
- ❖ Asigurarea faptului că toți elevii dobândesc cunoștințele și competențele necesare pentru promovarea dezvoltării durabile, inclusiv prin educația pentru dezvoltare durabilă și stiluri de viață durabile, drepturile omului, egalitatea de gen, promovarea unei culturi a păcii și non-violenței, aprecierea diversității culturale și a contribuției culturii la dezvoltarea durabilă
- ❖ Accentuarea rolului, în procesul educațional, al educației civice, a principiilor și noțiunilor despre o societate durabilă pașnică și incluzivă, egalitate de gen, despre valorile democrației și pluralismului, despre valorile multiculturalismului, prevenția discriminării și înțelegerea

percepției „celuilalt”, despre importanța eradicării violenței cu accent pe fenomenul de violență în școli

- ❖ Modernizarea sistemului de învățământ prin adaptarea metodologiilor de predare-învățare la folosirea tehnologiilor informaționale și creșterea calității actului educațional
- ❖ Organizarea învățământului profesional și tehnic în campusuri special amenajate și dotate; pregătirea personalului didactic bine calificat; elaborarea de curriculum potrivit cerințelor de pe piața muncii prin dezvoltarea de parteneriate, inclusiv cu mediul de afaceri
- ❖ Extinderea generalizată a facilităților pentru formarea și perfecționarea continuă pe tot parcursul vieții, sporirea considerabilă a participării la sistemele formale și nonformale de cunoaștere în vederea apropierii României de media performanțelor din statele membre ale UE
- ❖ Extinderea rețelei de centre comunitare de învățare permanentă de către autoritățile locale; continuarea cointeresării companiilor în sprijinirea înrolării angajaților în asemenea programe
- ❖ Creșterea substanțială a numărului de tineri și adulți care dețin competențe relevante, inclusiv competențe profesionale, care să faciliteze angajarea, crearea de locuri de muncă decente și antreprenoriatul
- ❖ Creșterea nivelului de educație financiară a cetățenilor
- ❖ Extinderea în educația formală universitară a dezvoltării durabile ca principii și specializare și accentuarea rolului cercetării interdisciplinare în dezvoltarea unei societăți durabile

## **Obiectivul 5: Egalitate de gen**

### **Realizarea egalității de gen și întărirea rolului femeilor și al fetelor în societate**

#### *Ținte 2030*

- ❖ Continuarea reducerii disparității salariale dintre sexe
- ❖ Eliminarea tuturor formelor de violență împotriva femeilor și fetelor, în sferele publice și private, inclusiv a traficului, exploatării sexuale și a altor tipuri de exploatare
- ❖ Asigurarea participării depline și eficiente a femeilor și a egalității de șanse la ocuparea posturilor de conducere la toate nivelurile de luare a deciziilor în viața politică, economică și publică

## **Obiectivul 6: Apă curată și sanitație**

### **Asigurarea disponibilității și gestionării durabile a apei și sanitație pentru toți**

#### *Ținte 2030*

- ❖ Creșterea substanțială a eficienței folosirii apei în activitățile industriale, comerciale și agricole; extinderea reutilizării raționale a apelor tratate și reciclate în perspectiva atingerii obiectivelor economiei circulare

- ❖ Creșterea substanțială a eficienței de utilizare a apei în toate sectoarele și asigurarea unui proces durabil de captare și furnizare a apei potabile, pentru a face față deficitului de apă
- ❖ Conectarea gospodăriilor populației din orașe, comune și sate compacte la rețeaua de apă potabilă și canalizare în proporție de cel puțin 90%
- ❖ Creșterea accesului la apă potabilă pentru grupurile vulnerabile și marginalizate
- ❖ Îmbunătățirea calității apei prin reducerea poluării, eliminarea depozitării deșeurilor și reducerea la minimum a produselor chimice și materialelor periculoase, reducând proporția apelor uzate netratate și sporind substanțial reciclarea și reutilizarea sigură
- ❖ Realizarea accesului la condiții sanitare și de igienă adecvate și echitabile pentru toți, acordând o atenție specială celor în situații vulnerabile

### **Obiectivul 7: Energie curată și la prețuri accesibile**

#### **Asigurarea accesului tuturor la energie la prețuri accesibile, într-un mod sigur, durabil și modern**

##### *Ținte 2030*

- ❖ Extinderea rețelelor de transport și distribuție pentru energie electrică și gaze naturale în vederea asigurării accesului consumatorilor casnici, industriali și comerciali la surse sigure de energie la prețuri acceptabile
- ❖ Asigurarea securității cibernetice a platformelor de monitorizare a rețelelor de producție, transport și distribuție a energiei electrice și gazelor naturale
- ❖ Decuplarea creșterii economice de procesul de epuizare a resurselor și de degradare a mediului prin sporirea considerabilă a eficienței energetice (cu minimum 27% comparativ cu scenariul de status-quo) și folosirea extinsă a schemei EU ETS în condiții de piață previzibile și stabile
- ❖ Creșterea ponderii surselor de energie regenerabilă și a combustibililor cu conținut scăzut de carbon în sectorul transporturilor (autovehiculele electrice), inclusiv combustibili alternativi
- ❖ Asigurarea unui cadru de reglementare stabil și transparent în domeniul eficienței energetice în vederea atragerii investițiilor
- ❖ Susținerea strategică a ponderii energiei electrice în totalul consumului casnic, industrial și în transporturi prin stabilirea unor norme de performanță pentru instalații și aparatură

### **Obiectivul 8: Muncă decentă și creștere economică**

#### **Promovarea unei creșteri economice susținute, deschisă tuturor și durabilă, a ocupării depline și productive a forței de muncă și asigurarea de locuri de muncă decente pentru toți**

### *Ținte 2030*

- ❖ Păstrarea în continuare a unui ritm al creșterii PIB superior față de media UE pentru a susține efortul de reducere a decalajelor în comparație cu țările europene avansate, paralel cu aplicarea principiilor dezvoltării durabile și îmbunătățirea constantă a nivelului de trai al populației
- ❖ Promovarea unor politici orientate spre dezvoltare care susțin activitățile productive, crearea locurilor de muncă decente, antreprenoriatul prin start-up, creativitatea și inovația, și care încurajează formalizarea și creșterea întreprinderilor micro, mici și mijlocii, inclusiv prin acces la servicii financiare
- ❖ Atingerea unor niveluri mai ridicate ale productivității prin diversificare, modernizarea tehnologică și inovație, inclusiv prin accent pe sectoarele cu valoare adăugată sporită și utilizarea intensivă a forței de muncă
- ❖ Realizarea unui turism competitiv pe termen lung, dezvoltarea agroturismului, ecoturismului, turismului rural, balnear și cultural și îmbunătățirea imaginii României ca destinație turistică
- ❖ Consolidarea capacității instituțiilor financiare interne pentru a încuraja și a extinde accesul la servicii bancare, de asigurări și servicii financiare pentru toți

## **Obiectivul 9: Industrie, inovație și infrastructură**

### **Construirea unor infrastructuri reziliente, promovarea industrializării durabile și încurajarea inovației**

#### *Ținte 2030*

- ❖ Modernizarea și dezvoltarea infrastructurii calitative, fiabile, durabile și puternice, inclusiv infrastructura regională și transfrontalieră, pentru a sprijini dezvoltarea economică și bunăstarea oamenilor, cu accent pe accesul larg și echitabil pentru toți
- ❖ Îmbunătățirea siguranței rutiere
- ❖ Reabilitarea industriilor pentru a deveni durabile, cu eficiență sporită în utilizarea resurselor și adoptare sporită a tehnologiilor și proceselor industriale curate și ecologice, toate țările luând măsuri în conformitate cu capacitățile respective ale acestora
- ❖ Stimularea cu precădere a economiei digitale și investițiilor industriale care se situează în zona mai profitabilă a lanțului valoric, care fructifică și rezultatele eforturilor naționale de cercetare-dezvoltare-inovare și care se adresează unor piețe stabile și în creștere
- ❖ Întărirea cercetării științifice, modernizarea capacităților tehnologice ale sectoarelor industriale; încurajarea inovațiilor și creșterea semnificativă a numărului de angajați în cercetare și dezvoltare și sporirea cheltuielilor publice și private pentru cercetare și dezvoltare
- ❖ Promovarea industrializării incluzive și durabile și sporirea ratei de ocupare

- ❖ Creșterea accesului întreprinderilor mici industriale și de altă natură la servicii financiare, inclusiv la credite accesibile și integrarea acestora în lanțuri valorice și piețe externe

## **Obiectivul 10: Inegalități reduse**

### **Reducerea inegalităților în interiorul țărilor și între țări**

#### *Ținte 2030*

- ❖ Adoptarea politicilor, în special fiscale, salariale și de protecție socială, în scopul reducerii progresive a inegalităților, respectiv a proporției grupurilor dezavantajate
- ❖ Aproprierea României de nivelul mediei UE, corespunzător anului 2030, din punctul de vedere al indicatorilor dezvoltării durabile
- ❖ Reducerea discriminării prin acordarea de sprijin organizațiilor neguvernamentale care activează în domeniul drepturilor omului

## **Obiectivul 11: Orașe și comunități durabile**

### **Dezvoltarea orașelor și a așezărilor umane pentru ca ele să fie deschise tuturor, sigure, reziliente și durabile**

#### *Ținte 2030*

- ❖ Asigurarea accesului la condiții de locuire adecvate pentru toți cetățenii
- ❖ Reducerea semnificativă a pierderilor economice provocate de inundații și alunecările de teren, îmbunătățirea răspunsului colectiv și întărirea capacității de adaptare și revenire la nivel funcțional în cel mai scurt timp după producerea evenimentului, reducerea impactului inundațiilor sau a poluărilor generate de inundații și ale alunecărilor de teren asupra ecosistemelor, inclusiv prin îmbunătățirea constantă a cadrului legislativ
- ❖ Asigurarea accesului la sisteme de transport sigure, la prețuri echitabile, accesibile și durabile pentru toți, în special prin extinderea rețelelor de transport public, acordând o atenție deosebită nevoilor celor aflați în situații vulnerabile, femei, copii, persoane cu dizabilități și în etate
- ❖ Elaborarea și punerea în aplicare a unui program general de planificare spațială și amenajare a teritoriului în corelare cu strategiile sectoriale la nivel național prin aplicarea conceptului de dezvoltare spațială policentrică și echilibrată, care să susțină coeziunea teritorială
- ❖ Educarea și responsabilizarea populației pentru situații de risc seismic
- ❖ Reducerea efectelor pe care poluarea atmosferică le are asupra sănătății umane și a mediului prin acordarea unei atenții deosebite calității aerului
- ❖ Reducerea substanțială a numărului deceselor și bolilor provocate de produsele chimice periculoase de poluare și de contaminarea aerului, apei și a solului

- ❖ Consolidarea eforturilor de protecție și salvagardare a patrimoniului cultural și natural, a elementelor de peisaj din mediul urban și rural
- ❖ Implementarea prevederilor legale referitoare la producția, transportul, depozitarea, utilizarea și eliminarea produselor chimice, inclusiv a celor farmaceutice, care pot prezenta pericole pentru sănătatea oamenilor și animalelor și pentru integritatea mediului

## **Obiectivul 12: Consum și producție responsabile**

### **Asigurarea unor modele de consum și producție durabile**

#### *Ținte 2030*

- ❖ Trecerea etapizată la un nou model de dezvoltare bazat pe utilizarea rațională și responsabilă a resurselor cu introducerea unor elemente ale economiei circulare, elaborarea unei foi de parcurs
- ❖ Înjumătățirea pe cap de locuitor a risipei de alimente la nivel de vânzare cu amănuntul și de consum și reducerea pierderilor de alimente de-a lungul lanțurilor de producție și de aprovizionare, inclusiv a pierderilor post-recoltare
- ❖ Reciclarea în proporție de 55% a deșeurilor municipale până în 2025 și 60% până în 2030
- ❖ Reciclarea în proporție de 65% a deșeurilor de ambalaje până în 2025 (materiale plastice 50%; lemn 25%; metale feroase 70%, aluminiu 50%, sticlă 70%, hârtie și carton 75%) și 70% până în 2030 (materiale plastice 55%; lemn 30%; metale feroase 80%, aluminiu 60%, sticlă 75%, hârtie și carton 85%)
- ❖ Colectarea separată a deșeurilor menajere periculoase până în 2022, a deșeurilor biologice până în 2023 și a materialelor textile până în 2025
- ❖ Stabilirea de scheme obligatorii de răspundere extinsă a producătorilor pentru toate ambalajele până în 2024
- ❖ Implementarea practicilor durabile de achiziții publice verzi, în conformitate cu prioritățile naționale și politicile europene

## **Obiectivul 13: Acțiune în domeniul schimbărilor climatice**

### **Luarea unor măsuri urgente de combatere a schimbărilor climatice și a impactului lor**

#### *Ținte 2030*

- ❖ Consolidarea rezilienței și capacității de adaptare a României la riscurile legate de climă și dezastre naturale
- ❖ Îmbunătățirea capacității de reacție rapidă la fenomene meteorologice extreme intempestive de mare intensitate

- ❖ Îmbunătățirea educației, sensibilizării și capacității umane și instituționale privind atenuarea schimbărilor climatice, adaptarea, reducerea impactului și alerta timpurie
- ❖ Intensificarea eforturilor României pentru a realiza tranziția la o economie „verde”, cu emisii reduse de dioxid de carbon, rezilientă la schimbările climatice și pentru integrarea măsurilor de adaptare la schimbările climatice în sectoarele vulnerabile economice, sociale și de mediu, în conformitate cu politicile UE

#### **Obiectivul 14: Viață acvatică**

##### **Conservarea și utilizarea durabilă a oceanelor, mărilor și a resurselor marine pentru o dezvoltare durabilă**

###### *Ținte 2030*

- ❖ Prevenirea și reducerea semnificativă a poluării marine de toate tipurile, în special de la activitățile terestre, inclusiv poluarea cu deșeuri marine și poluarea cu nutrienți
- ❖ Minimizarea și gestionarea impactului acidificării mediului apelor marine, inclusiv prin cooperare științifică sporită la toate nivelurile
- ❖ Dezvoltarea responsabilă și sustenabilă a activităților de pescuit la speciile sălbatice și de acvacultură cu respectarea cotelor și metodelor stabilite prin lege și menținerea, în limite rezonabile, a viabilității îndeletnicirilor tradiționale în acest domeniu, inclusiv a pescuitului sportiv și de agrement
- ❖ Atragerea celorlalte state riverane Mării Negre în actul de management durabil a resurselor acvatice vii

#### **Obiectivul 15: Viața terestră**

##### **Protejarea, restaurarea și promovarea utilizării durabile a ecosistemelor terestre, gestionarea durabilă a pădurilor, combaterea deșertificării, stoparea și repararea degradării solului și stoparea pierderilor de biodiversitate**

###### *Ținte 2030*

- ❖ Dezvoltarea infrastructurii verzi și folosirea serviciilor oferite de ecosistemele naturale (în special în luncile Dunării, afluenților acesteia și în Deltă) prin gestionarea integrată a bazinelor hidrografice și zonelor umede
- ❖ Conservarea și protejarea zonelor umede, între care se află și Rezervația Biosferei Delta Dunării, zonă umedă unicat în Europa, ca parte a patrimoniului natural european și mondial
- ❖ Asigurarea conservării ecosistemelor montane, inclusiv a biodiversității acestora, în scopul de a spori capacitatea acestora de a oferi beneficii esențiale pentru dezvoltare durabilă

- ❖ Susținerea instituțiilor și infrastructurilor de cercetare-dezvoltare de interes național și european pentru studierea, gestionarea, protejarea și conservarea diversității patrimoniului natural
- ❖ Gestionarea durabilă a pădurilor, eliminarea tăierilor ilegale de arbori, dezvoltarea sistemului informatic integrat pentru monitorizarea exploatării și transportului masei lemnoase, inclusiv la punctele de frontieră, asigurarea împăduririi și reîmpăduririi terenurilor din fondul forestier și a celor degradate sau supuse deșertificării, desfășurarea plantării programate a perdelelor forestiere pentru protecția culturilor agricole și a elementelor de infrastructură în scopul limitării impactului schimbărilor climatice
- ❖ Tranziția către o economie circulară prin abordări complementare ce implică metode tradiționale și tehnologii de ultimă generație pentru restabilirea/refacerea capitalului natural și reducerea dependenței de fertilizatorii sintetici și de pesticide, pentru combaterea degradării solului
- ❖ Combaterea deșertificării, restaurarea terenurilor și solurilor degradate, inclusiv a terenurilor afectate de deșertificare, secetă și inundații

### **Obiectivul 16: Pace, justiție și instituții eficiente**

#### **Promovarea unor societăți pașnice și incluzive pentru o dezvoltare durabilă, a accesului la justiție pentru toți și crearea unor instituții eficiente, responsabile și incluzive la toate nivelurile**

##### *Ținte 2030*

- ❖ Administrarea justiției în condiții de imparțialitate și celeritate, în conformitate cu legile și procedurile stabilite, cu respectarea principiului prezumției de nevinovăție
- ❖ Asigurarea și susținerea dialogului cu minoritățile naționale în vederea îmbunătățirii actului decizional, prin acces egal pentru toți cetățenii de a-și respecta și valorifica cultura, tradițiile, limba maternă și de a participa la viața economică, socială și politică și pentru combaterea preconcepțiilor, a prejudecăților și a discriminărilor în toate formele sale și promovarea dialogului interetnic, valorilor comune, diversității culturale și lingvistice
- ❖ Reducerea semnificativă a tuturor formelor de violență și ratelor de deces conexe
- ❖ Stoparea abuzului, exploatării, traficului și a tuturor formelor de violență și torturii copiilor
- ❖ Reducerea semnificativă a fluxurilor ilicite financiare și de armament, consolidarea recuperării și returnării bunurilor furate și combaterea tuturor formelor de crimă organizată
- ❖ Asigurarea procesului decizional receptiv, incluziv, participativ și reprezentativ la toate nivelurile
- ❖ Dezvoltarea instituțiilor eficiente, responsabile și transparente la toate nivelurile
- ❖ Profesionalizarea și perfecționarea activității tuturor instituțiilor administrației publice centrale și locale, mai ales a compartimentelor care intră în contact direct cu cetățenii, pentru prestarea unor servicii prompte și civilizate; extinderea și generalizarea serviciilor pe internet (on-line).



## Obiectivul 17: Parteneriate pentru realizarea obiectivelor

### Consolidarea mijloacelor de implementare și revitalizarea parteneriatului global pentru dezvoltare durabilă

#### Ținte 2030

- ❖ Majorarea progresivă a cuantumului asistenței oficiale de dezvoltare acordate de România în cadrul programelor ODA, în funcție de capacitatea de susținere a economiei naționale, având ca obiectiv-țintă atingerea cifrei de 0,33% din venitul național brut la nivelul anului 2030
- ❖ Sporirea și diversificarea ajutorului oficial pentru dezvoltare pe măsura creșterii potențialului economic al României și încurajarea agenților economici români să investească, pe baze competitive, în economia țărilor mai puțin dezvoltate
- ❖ Aderarea României la Zona Euro, la spațiul Schengen și la Organizația pentru Dezvoltare și Cooperare Economică
- ❖ Susținerea angajamentelor internaționale și implicarea proactivă pe plan european și internațional

## 3. Direcții de dezvoltare durabilă la nivel regional și județean

### 3.1. Planul pentru Dezvoltare Regională 2021-2027 – Regiunea Nord-Est

Pentru perioada de programare 2021-2027 sunt avute în vedere următoarele elemente de ordin strategic:

**Obiectiv general:** Derularea în regiune a unei dezvoltări echilibrate printr-un proces de creștere economică durabil, favorabil incluziunii sociale, care să conducă la creșterea standardului de viață și reducerea decalajelor de dezvoltare intra și inter regionale.



Figura nr. 3 – Regiunea de dezvoltare Nord-Est

În continuare este prezentat sintetic panelul de priorități, obiective specifice și măsuri, precum și corelarea acestora cu obiectivele de politică ale politicii de coeziune, respectiv politica agricolă comună, pentru perioada de programare 2021-2027.

<b>Prioritate</b>	<b>Obiectiv specific</b>	<b>Măsura</b>	<b>Corelarea cu politicile comunitare și obiectivele de politică aferente 2021-2027</b>
1. Dezvoltarea unei economii competitive	1.1 Stimularea capacităților de inovare-cercetare și promovarea adoptării tehnologiilor avansate	1.1.1 Dezvoltarea inovării și promovarea transferului tehnologic	Politica de Coeziune OP 1 „O Europă mai inteligentă – transformare industrială inovativă și inteligentă”
		1.1.2 Sprijinirea cercetării private și publice pentru dezvoltarea și fructificarea de soluții integrate	Politica de Coeziune OP 1 „O Europă mai inteligentă – transformare industrială inovativă și inteligentă”
	1.2 Sprijinirea înființării de noi firme, competitive și sustenabile, în domeniul de interes local și regional	1.2.1 Sprijinirea tinerilor antreprenori și creșterea accesului firmelor înființate la servicii noi, de calitate	Politica de Coeziune OP 1 „O Europă mai inteligentă – transformare industrială inovativă și inteligentă”
	1.3 Îmbunătățirea competitivității firmelor prin creșterea productivității în domeniul cu valoare adăugată	1.3.1 Dezvoltarea domeniilor competitive, sistemelor productive integrate și internaționalizarea acestora	Politica de Coeziune OP 1 „O Europă mai inteligentă – transformare industrială inovativă și inteligentă”
	1.4 Îmbunătățirea competitivității prin creșterea accesului la serviciile tehnologiei informației și comunicațiilor	1.4.1 Folosirea avantajelor tehnologiei informației și comunicațiilor în economie	Politica de Coeziune OP 1 „O Europă mai inteligentă – transformare industrială inovativă și inteligentă”
	1.5 Creșterea competitivității și sustenabilității industriilor culturale și creative	1.5.1 Sprijin acordat pentru dezvoltarea și promovarea industriilor culturale și creative	Politica de Coeziune OP 1 „O Europă mai inteligentă – transformare industrială inovativă și inteligentă”

	1.6 Creșterea competitivității economice în mediul rural	1.6.1 Sprijinirea și dezvoltarea activităților economice alternative în mediul rural	Politica agricolă comună
	1.7 Sprijinirea valorificării potențialului turistic existent	1.7.1 Dezvoltarea infrastructurii de turism și de agrement aferentă, promovarea potențialului turistic	Politica de coeziune OP 5 „O Europă mai aproape de cetățeni prin promovarea dezvoltării durabile și integrate a zonelor urbane, rurale și de coastă și a inițiativelor locale”
2. Dezvoltarea capitalului uman	2.1 Creșterea ocupării în rândul grupurilor vulnerabile și a tinerilor	2.1.1 Sprijinirea integrării pe piața muncii a grupurilor vulnerabile și a tinerilor NEET’s	Politica de coeziune OP 4 „O Europă mai socială – Implementarea Pilonului european al drepturilor sociale”
	2.2 Îmbunătățirea accesului și participării la educație și formare de calitate	2.2.1 Creșterea participării la un învățământ de calitate, modern, corelat la cerințele pieței muncii, inclusiv prin modernizarea infrastructurii aferente	Politica de coeziune OP 4 „O Europă mai socială – Implementarea Pilonului european al drepturilor sociale”
	2.3 Creșterea accesului la un act și sistem medical de calitate, eficient, modern	2.3.1 Extinderea și diversificarea serviciilor de sănătate, inclusiv prin modernizarea infrastructurii aferente	Politica de coeziune OP 4 „O Europă mai socială – Implementarea Pilonului european al drepturilor sociale”
	2.4 Combaterea sărăciei și promovarea incluziunii sociale prin regenerarea zonelor rurale și urbane aflate în declin	2.4.1 Sprijin adresat pentru integrarea socială și economică a comunităților marginalizate și defavorizate prin furnizarea de pachete integrate de servicii	Politica de coeziune OP 4 „O Europă mai socială – Implementarea Pilonului european al drepturilor sociale”
3. Protejarea mediului și optimizarea utilizării resurselor	3.1 Sprijinirea și promovarea eficienței energetice	3.1.1 Creșterea eficienței energetice și a utilizării energiei din resurse regenerabile în sectorul rezidențial,	Politica de coeziune OP 2 „O Europă cu emisii scăzute de carbon și mai ecologică – Tranziția către o energie nepoluantă și echitabilă,

		infrastructura publică și firme	investiții verzi și albastre, economia circulară, adaptarea la schimbările climatice și prevenirea riscurilor
	3.2 Promovarea managementului durabil al apei	3.2.1 Dezvoltarea integrată a sistemelor de apă și apa uzată	Politica de coeziune OP 2 „O Europă cu emisii scăzute de carbon și mai ecologică – Tranziția către o energie nepoluantă și echitabilă, investiții verzi și albastre, economia circulară, adaptarea la schimbările climatice și prevenirea riscurilor
	3.3 Promovarea tranziției către economia circulară	3.3.1 Dezvoltarea sistemelor de management integrat a deșeurilor și stimularea economiei circulare	Politica de coeziune OP 2 „O Europă cu emisii scăzute de carbon și mai ecologică – Tranziția către o energie nepoluantă și echitabilă, investiții verzi și albastre, economia circulară, adaptarea la schimbările climatice și prevenirea riscurilor
	3.4 Promovarea adaptării la schimbările climatice și prevenirea riscurilor	3.4.1 Adaptarea la schimbările climatice, managementul riscurilor legate de climă și reducerea poluării	Politica de coeziune OP 2 „O Europă cu emisii scăzute de carbon și mai ecologică – Tranziția către o energie nepoluantă și echitabilă, investiții verzi și albastre, economia circulară, adaptarea la schimbările climatice și prevenirea riscurilor
	3.5 Îmbunătățirea protecției și conservării biodiversității și reducerea poluării	3.5.1 Prezervarea biodiversității și dezvoltarea infrastructurii verzi	Politica de coeziune OP 2 „O Europă cu emisii scăzute de carbon și mai ecologică – Tranziția către o energie nepoluantă și echitabilă, investiții verzi și albastre, economia circulară, adaptarea la schimbările climatice și prevenirea riscurilor
4. Dezvoltarea	4.1 Creșterea accesibilității,	4.1.1 Dezvoltarea infrastructurii de	Politica de coeziune OP 3 „O Europă mai conectată

unei infrastructuri moderne, inteligente, reziliente și durabile	conectivității și siguranței prin realizarea de investiții în infrastructura de transport	transport feroviară, aeriană și rutieră	– Mobilitate și conectivitatea regională a tehnologiei informației și comunicațiilor”
	4.2 Îmbunătățirea accesului la infrastructura de comunicații de mare viteză	4.2.1 Dezvoltarea infrastructurii de comunicații, în special în zonele rurale și comunitățile izolate	Politica de coeziune OP 3 „O Europă mai conectată – Mobilitate și conectivitatea regională a tehnologiei informației și comunicațiilor”
	4.3 Reducerea emisiilor de carbon prin realizarea și implementarea planurilor de mobilitate urbană	4.3.1 Mobilitate urbană durabilă	Politica de coeziune OP 2 „O Europă cu emisii scăzute de carbon și mai ecologică – Tranziția către o energie nepoluantă și echitabilă, investiții verzi și albastre, economia circulară, adaptarea la schimbările climatice și prevenirea riscurilor
	4.4 Asigurarea condițiilor de dezvoltare în mediul urban, prin realizarea de investiții în infrastructura locală	4.4.1 Dezvoltarea durabilă a zonelor urbane funcționale  4.4.2 Sprijin pentru revitalizarea și regenerarea orașelor mici și mijlocii cu funcțiuni socioeconomice reduse	OP1+OP2+OP3+OP4+OP5
	4.5 Asigurarea condițiilor de dezvoltare în mediul rural, prin realizarea de investiții în infrastructura locală	4.5.1 Dezvoltarea spațiului rural, inclusiv integrarea funcțională cu zonele urbane	Politica agricolă comună

Obiectivele specifice și măsurile asociate acestora sunt redate în cele ce urmează:

**Prioritatea 1 – Dezvoltarea unei economii competitive**

<b>Obiectivul specific</b>	<b>Măsuri asociate</b>
1.1 Stimularea capacităților de inovare, cercetare și promovarea adoptării tehnologiilor avansate	1.1.1 Dezvoltarea inovării și promovarea transferului tehnologic
	1.1.2 Sprijinirea cercetării private și publice pentru dezvoltarea și fructificarea de soluții integrate
1.2 Sprijinirea înființării de noi firme, competitive și sustenabile, în domenii de interes local și regional	1.2.1 Sprijinirea tinerilor antreprenori și creșterea accesului firmelor înființate la servicii noi, de calitate
1.3 Îmbunătățirea competitivității firmelor prin creșterea productivității în domenii cu valoare adăugată	1.3.1 Dezvoltarea domeniilor competitive, sistemelor productive integrate și internaționalizarea acestora
1.4 Îmbunătățirea competitivității prin creșterea accesului la serviciile tehnologiei informației și comunicațiilor	1.4.1 Folosirea avantajelor tehnologiei informației și comunicațiilor în economie
1.5 Creșterea competitivității și sustenabilității industriilor culturale și creative	1.5.1 Sprijin acordat pentru dezvoltarea și promovarea industriilor culturale și creative
1.6 Creșterea competitivității economice în mediul rural	1.6.1 Sprijinirea și dezvoltarea activităților economice alternative în mediul rural
1.7 Sprijinirea valorificării potențialului turistic existent	1.7.1 Dezvoltarea infrastructurii de turism și de agrement aferentă, promovarea potențialului turistic

**Prioritatea 2 – Dezvoltarea capitalului uman**

<b>Obiectivul specific</b>	<b>Măsuri asociate</b>
2.1. Creșterea ocupării în rândul grupurilor vulnerabile și a tinerilor	2.1.1 Sprijinirea integrării pe piața muncii a grupurilor vulnerabile și a tinerilor NEET's
2.2. Îmbunătățirea accesului și participării la educație și formare de calitate	2.2.1 Creșterea participării la un învățământ de calitate, modern, corelat la cerințele pieței muncii, inclusiv prin modernizarea infrastructurii aferente
2.3. Creșterea accesului la un act și sistem medical de calitate, eficient, modern	2.3.1. Extinderea și diversificarea serviciilor de sănătate, inclusiv prin modernizarea

	infrastructurii aferente
2.4. Combaterea sărăciei și promovarea incluziunii sociale prin regenerarea zonelor rurale și urbane aflate în declin	2.4.1. Sprijin adresat pentru integrarea socială și economică a comunităților marginalizate și defavorizate prin furnizarea de pachete integrate de servicii

### Prioritatea 3 – Protejarea mediului și optimizarea utilizării resurselor

Obiectivul specific	Măsuri asociate
3.1. Sprijinirea și promovarea eficienței energetice	3.1.1 Creșterea eficienței energetice și a utilizării energiei din resurse regenerabile în sectorul rezidențial, infrastructura publică și firme
3.2. Promovarea managementului durabil al apei	3.2.1 Dezvoltarea integrată a sistemelor de apă și apă uzată
3.3 Promovarea tranziției către economia circulară	3.3.1 Dezvoltarea sistemelor de management integrat a deșeurilor și stimularea economiei circulare
3.4 Promovarea adaptării la schimbările climatice și prevenirea riscurilor	3.4.1 Adaptarea la schimbările climatice, managementul riscurilor legate de climă și reducerea poluării
3.5 Îmbunătățirea protecției și conservării biodiversității și reducerea poluării	3.5.1 Prezervarea biodiversității și dezvoltarea infrastructurii verzi

### Prioritatea 4 - Dezvoltarea unei infrastructuri moderne, inteligente, reziliente și durabile

Obiectivul specific	Măsuri asociate
4.1 Creșterea accesibilității, conectivității și siguranței prin realizarea de investiții în infrastructura de transport	4.1.1 Dezvoltarea infrastructurii de transport feroviară, aeriană și rutieră
4.2 Îmbunătățirea accesului la infrastructura de comunicații de mare viteză	4.2.1 Dezvoltarea infrastructurii de comunicații, în special în zonele rurale și comunitățile izolate
4.3 Reducerea emisiilor de carbon prin realizarea și implementarea planurilor	4.3.1 Mobilitate urbană durabilă

de mobilitate urbană	
4.4 Asigurarea condițiilor de dezvoltare în mediul urban, prin realizarea de investiții în infrastructura locală	4.4.1 Dezvoltarea durabilă a zonelor urbane funcționale
	4.4.2 Sprijin pentru revitalizarea și regenerarea orașelor mici și mijlocii cu funcțiuni socio-economice reduse
4.5 Asigurarea condițiilor de dezvoltare în mediul rural, prin realizarea de investiții în infrastructura locală	4.5.1 Dezvoltarea spațiului rural, inclusiv integrarea funcțională cu zonele urbane

### 3.2. Strategia de dezvoltare a județului Iași

*Viziunea strategică pentru dezvoltarea județului Iași în perioada 2014-2020 a presupus un angajament comun al actorilor de la nivelul județului de a sprijini crearea unui mediu economic dinamic și performant, care să reafirme Iașul ca motor al dezvoltării în regiunea Moldovei, să permită regenerarea și revigorarea sustenabilă a comunităților locale și să le asigure o viață mai bună locuitorilor.*

#### ***Paliere de dezvoltare pentru județul Iași***

Strategia de dezvoltare a județului Iași 2014-2020 a luat în considerare decalajele existente la nivel teritorial. Astfel, se disting trei paliere de dezvoltare principale, fiecare cu propriul său parcurs de dezvoltare, complementar viziunii strategice.

- **Municipiul Iași și zona sa de influență** – forță motrice a dezvoltării și generator de dezvoltare, trebuie sprijinit astfel încât beneficiile de natură economică și socială concentrate în mod natural în această zonă să se propage în restul județului, pentru a îmbunătăți semnificativ economia locală, inclusiv în mediul rural, nivelul de trai al locuitorilor și calitatea mediului natural și construit din tot județul.
- **Orașele din județul Iași** (Pașcani, Hârlău, Târgu Frumos, Podu Iloaiei) – poli urbani esențiali pentru o dezvoltare echilibrată, trebuie sprijiniți pentru a le facilita regenerarea economică și revitalizarea urbană, cu scopul de a crea oportunități și de a dinamiza inițiativa antreprenorială locală, și de a crește accesul locuitorilor județului la servicii publice de bază calitative.
- **Spațiul rural** – zonă de intervenție cu nevoi specifice, transcende limitele granițelor administrative ale județului Iași și trebuie văzută în manieră integrată cu teritoriile județelor vecine, în acțiuni comune, concertate. Trebuie sprijinită în special pentru îmbunătățirea calității vieții locuitorilor, formalizarea și diversificarea activităților economice, încurajarea asociativității



și crearea de oportunități de muncă, valorificarea sustenabilă a potențialului agricol și a mediului natural.

Viziunea strategică pentru județul Iași se concentrează pe următoarele dimensiuni sectoriale, în completarea palierelor de dezvoltare la nivel teritorial:

- Susținerea investițiilor integrate, care prin combinarea componentelor de infrastructură cu cele destinate resurselor umane să conducă la atingerea maximului de utilitate pentru comunitatea locală;
- Sprijinirea sectoarelor economice cu potențial competitiv: industria farmaceutică și serviciile medicale, fabricarea de mașini, utilaje și echipamente, industria metalurgică, sectorul construcțiilor de autovehicule și componente auto, biotehnologia, industria textilă, agricultura și industria agro-alimentară;
- Susținerea sectoarelor economice și a domeniilor cu impact transversal și rol de factori facilitatori ai dezvoltării: industria IT și comunicații, industriile creative, cercetarea-dezvoltarea și inovarea, infrastructura de transport și serviciile de logistică, turismul și capacitate administrativă;

**Obiectivul 1. Îmbunătățirea infrastructurii, conectivității și accesibilității** reprezintă asigurarea accesului la servicii publice și rețele edilitare de calitate, dezvoltarea infrastructurii de transport și o mai bună conectivitate, atât în cadrul județului, ca măsuri de bază pentru sprijinirea dezvoltării mediului de afaceri și îmbunătățirea calității vieții locuitorilor.

Privind spre exterior, investițiile prioritare vor viza o mai bună legătură a economiei locale cu piața națională, dar și cu piețele de desfacere din centrul și vestul Europei. În același timp, pornind de la oportunitatea creată de amplasarea strategică, județul Iași poate deveni un punct nodal în estul României, la granița Uniunii Europene și își poate consolida poziția de poartă de acces către Republica Moldova și Ucraina.

Măsuri prioritare privind obiectivul strategic 1: **Îmbunătățirea infrastructurii, conectivității și accesibilității**

### **1.1. Îmbunătățirea accesibilității prin investiții în infrastructura rutieră**

#### **Direcții de acțiune**

- 1.1.1. Reabilitarea și modernizarea infrastructurii de drumuri interjudețene prioritare
- 1.1.2. Reabilitarea și modernizarea infrastructurii de drumuri județene și comunale
- 1.1.3. Întreținerea elementelor componente aferente drumurilor județene

## **1.2 Dezvoltarea sistemelor de transport intermodal pentru călători și marfă și asigurarea spațiilor logistice intermodale**

1.2.1. Dezvoltarea infrastructurii de transport intermodal

1.2.2. Dezvoltarea elementelor suport pentru îmbunătățirea sistemelor de transport

## **1.3 Modernizarea și extinderea infrastructurii edilitare și a mediului construit**

1.3.1. Extinderea și modernizarea infrastructurii edilitare de bază

1.3.2. Promovarea și implementarea soluțiilor de creștere a eficienței energetice

1.3.3. Îmbunătățirea infrastructurii urbane

**Obiectivul 2. Consolidarea economiei județului** prin diversificarea economică, dezvoltarea bazei antreprenoriale și susținerea actorilor economici, în special a întreprinderilor mici și mijlocii, precum și atragerea de noi investiții în județul Iași. O atenție deosebită, tradusă prin susținere prioritară va fi acordată însă acelor sectoare care, prin natura lor, sunt capabile să genereze cele mai multe beneficii economice, în termeni de locuri de muncă sustenabile și oportunități de investiții pe lanțul valoric, care pot acționa ca factori generatori de prosperitate locală. Aceste sectoare de activitate sunt reprezentate de industria farmaceutică și serviciile medicale, fabricarea de mașini, utilaje și echipamente, industria metalurgică, industriile creative incluzând IT și comunicații, sectorul construcțiilor de autovehicule și componentelor auto, industria textilă, agricultura și industria agro-alimentară.

Măsuri prioritare privind obiectivul strategic 2: **Consolidarea economiei județului**

### **2.1. Sprijinirea mediului de afaceri cu prioritate în domeniile economice prioritare**

2.1.1. Sprijinirea mediului de afaceri și a antreprenoriatului

2.1.2. Susținerea dezvoltării ofertei turistice și de agrement din județ

### **2.2. Susținerea dezvoltării domeniului agricol pe întreg lanțul valoric**

2.2.1. Sprijinirea asociativității pentru producătorii agricoli

2.2.2. Îmbunătățirea infrastructurii tehnice a autorităților locale

2.2.3. Susținerea creșterii valorii adăugate pentru producția agricolă

2.2.4. Sprijinirea întreprinzătorilor din mediul rural

### **2.3. Promovarea susținută a județului ca locație de afaceri, la nivel național și internațional**

2.3.1. Identificarea și atragerea de investitori

2.3.2. Dezvoltarea structurilor de sprijin și a serviciilor publice privind mediul de afaceri

**Obiectivul 3. Creșterea calității vieții și protecția mediului înconjurător** prin sprijinirea talentelor, a educației și excelenței, valorificarea moștenirii culturale și a patrimoniului de excepție, atragerea și susținerea creativității, ca factor determinant de creștere și conservare a mediului natural constituie elemente-cheie ale viziunii strategiei.

Dezvoltarea sustenabilă ieșeană presupune adresarea provocărilor la nivel local în ceea ce privește accesul populației la servicii publice și asigurarea unui cadru optim de trai al individului, echitabil pe tot teritoriul județului.

Măsuri prioritare privind obiectivul strategic 3: **Creșterea calității vieții și protecția mediului înconjurător**

<p><b>3.1. Susținerea culturii, creativității și educației</b></p> <p>3.1.1. Promovarea și susținerea vieții culturale și creative și a patrimoniului județean</p> <p>3.1.2. Susținerea educației și formării</p>
<p><b>3.2. Dezvoltarea serviciilor publice și creșterea accesului populației la acestea</b></p> <p>3.2.1. Dezvoltarea serviciilor sociale adaptate nevoilor cetățeanului</p> <p>3.2.2. Susținerea serviciilor publice de sănătate</p> <p>3.2.3. Întărirea capacității administrative a autorităților locale</p>
<p><b>3.3. Creșterea calității mediului natural de pe teritoriul județului</b></p> <p>3.3.1. Întărirea capacității de prevenire și control a protecției mediului</p> <p>3.3.2. Consolidarea măsurilor de protecția mediului</p>

## 4. Programe de finanțare disponibile

### 4.1. Programe operaționale

Ministerul Fondurilor Europene enumeră 8 programe de fonduri europene, cu alocările de bani aferente, prin care se vor finanța proiecte de investiții, inclusiv pentru anreprenori, în România, în perioada de programare 2021-2027.

7 programe vor fi gestionate de MFE ca autoritate de management:

- ✚ Programul Operațional Creștere Inteligentă, Digitalizare și Instrumente Financiare 2021-2027: 2,143 miliarde euro;
- ✚ Programul Operațional Dezvoltare Durabilă 2021-2027: 4,615 miliarde euro;

- ✚ Programul Operațional Educație și Ocupare 2021-2027: 7,722 miliarde euro;
- ✚ Programul Operațional Incluziune și Demnitate Socială 2021-2027: 2,594 miliarde euro;
- ✚ Programul Operațional Sănătate 2021-2027: 4,73 miliarde euro;
- ✚ Programul Operațional Asistență Tehnică 2021-2027: 597 milioane euro;
- ✚ Programul Operațional Tranziție Justă 2021-2027: 1,76 miliarde euro.

Programul Operațional Regional va fi împărțit în 8 POR-uri mai mici, fiecare gestionat de Agențiile de Dezvoltare Regională, ca autorități de management, de la nivel regional.

Alocările de mai sus cuprind și cofinanțarea națională, pe lângă banii europeni.

Acești bani fac parte din Fondurile structurale și de coeziune, care totalizează 31 de miliarde de euro de la Bruxelles pentru România, în perioada de programare 2021-2027.

Alocarea celor 31 de miliarde de euro din viitoarea perioadă de programare este împărțită astfel:

- 19 miliarde de euro (55% din buget) provin din Fondul European de Dezvoltare Regională (FEDR), fiind dedicate în special digitalizării, dezvoltării durabile, incluziunii sociale ori sănătății;
- 6,07 miliarde (26%) reprezintă Fondul Social European (FSE+), prin care vor fi sprijinite incluziunea socială, sănătatea, educația și ocuparea forței de muncă.
- 4,49 miliarde de euro (14% din buget) provin din Fondul de Coeziune și sunt alocați pentru a dezvolta domeniul transportului și va sprijini dezvoltarea durabilă;
- 1,76 miliarde euro (5%) vor fi alocați pentru Fondul European Tranziție Justă pentru a sprijini diversificarea economică a celor mai afectate regiuni.

În total, României îi vor reveni circa 80 de miliarde de euro, sprijin financiar european, în perioada 2021-2027, conform negocierilor din Consiliul European din luna iulie 2020.

Restul până la această sumă sunt fondurile din Mecanismul de redresare și reziliență (circa 30 miliarde euro) și Politica Agricolă Comună a UE (circa 20 de miliarde de euro).

### **Programul Operațional Regional 2021 – 2027 – Regiunea Nord-Est**

Regiunea Nord-Est își propune pentru anul 2030 următoarele elemente de ordin strategic:

- **viziunea:** regiunea NE va fi un spațiu competitiv, durabil și incluziv, unde îți vei dori să locuiești, să lucrezi și să investești!
- **obiectivul general:** derularea în regiune a unei dezvoltări echilibrate printr-un proces de creștere economică durabilă, favorabilă incluziunii sociale, care să conducă la creșterea standardului de viață și reducerea decalajelor de dezvoltare intra și inter regionale.

Pentru atingerea obiectivului general sunt avute în vedere șase obiective strategice și șapte priorități, după cum urmează:

**Obiectivul strategic nr. 1** – Îmbunătățirea competitivității regionale prin creșterea productivității în domeniul cu valoare adăugată, prin stimularea capacităților de inovare și cercetare și promovarea utilizării tehnologiilor avansate și a serviciilor tehnologiei informației și comunicațiilor dezvoltat pe **prioritățile:**

- **nr. 1:** NE - o regiune mai competitivă, mai inovativă și
- **nr. 2:** NE - o regiune mai digitalizată.

**Obiectivul strategic nr. 2** - Protejarea mediului și optimizarea utilizării resurselor prin sprijinirea și promovarea eficienței energetice, prin reducerea emisiilor de carbon și dezvoltarea infrastructurii verzi în mediul urban dezvoltat pe

- **prioritatea nr. 3:** NE - o regiune durabilă, mai prietenoasă cu mediul;

**Obiectivul strategic nr. 3** – Creșterea accesibilității, conectivității și siguranței prin dezvoltarea unei infrastructuri de transport rutier moderne și durabile dezvoltat pe

- **prioritatea nr. 4:** NE - o regiune mai accesibilă.

**Obiectivul strategic nr. 4** – Creșterea accesului și participării la un învățământ de calitate, corelat cu cerințele pieței muncii prin dezvoltarea unei infrastructuri educaționale moderne dezvoltat pe

- **prioritatea nr. 5:** NE - o regiune educată.

**Obiectivul strategic nr. 5** – Sprijinirea dezvoltării locale prin valorificarea și promovarea potențialului local existent dezvoltat pe

- **prioritatea nr. 6:** NE - o regiune mai atractivă.

**Obiectivul strategic nr. 6** – Dezvoltarea capacității administrative pentru managementul și controlul POR la nivel regional dezvoltat pe

- **prioritatea nr. 7** – asistența tehnică.

De remarcat că în spațiul rural figurează peste jumătate din populația regiunii. Dintre aceștia, peste 600 de mii de persoane sunt ocupate în agricultură, bună parte practicând o agricultură de subzistență și activități care se constituie în forme de autoconsum, necuantificate în produsul intern brut. Astfel, deși 40% din populația ocupată activează în agricultură, aportul ramurii la constituirea produsului intern brut este de numai 10%. Zonele rurale, și în special cele din jumătatea estică a regiunii sunt încă caracterizate de un nivel redus de dezvoltare a infrastructurii de bază și tehnico-edilitare.

Gradul redus de modernizare al drumurilor care asigură conectivitatea cu spațiul urban se constituie într-un obstacol, determinând o accesibilitate redusă a populației la serviciile publice de

educație și sănătate, la oportunitățile de muncă din mediul urban. Dezvoltarea limitată a tehnologiei informației și comunicațiilor, cât și gradul redus de penetrare a serviciilor de internet constituie obstacole în tranziția către economia cunoașterii.

Riscul de sărăcie sau excluziune socială a crescut în ultima perioadă, nivelul prezent de 47% fiind foarte ridicat, superior celui național și comunitar. Mai mult, trei sferturi din populația afectată locuiește în mediul rural, iar 20% îl reprezintă tinerii între 15 și 24 de ani. Deși nivelul de deprivare materială s-a redus continuu prin creșterea nivelului de trai și remitentelor anuale transmise de populația care lucrează în străinătate, rata riscului de sărăcie rămâne ridicată și în creștere de 41%. Nivelul de marginalizare în mediul rural este ridicat, dublu față de zona urbană, cel mai mare din țară, cele mai afectate teritorii fiind în județele Vaslui, Iași, Botoșani și Bacău.

Disparitățile dintre cele două medii sunt surprinse și în rapoartele de țară: acestea s-au accentuat în timp și au condus la o creștere a inegalității veniturilor și accesului la oportunități. Ponderea tinerilor care părăsesc timpuriu școala este cu 10 p.p. mai mare în mediul rural, iar nivelul nevoilor nesatisfăcute pentru servicii medicale este dublu în mediul rural. Absența conectivității digitale în unele zone din spațiul rural este un obstacol în dezvoltarea economică, iar ponderea utilizatorilor de servicii/aplicații de internet este foarte redusă (diferența pentru competențele digitale de bază urban vs. rural este de 24 p.p.).

#### **Priorități**

- P 1: Nord-Est - O regiune mai competitivă, mai inovativă
- P 2: Nord-Est - O regiune mai digitalizată
- P 3: Nord-Est – O regiune durabilă, mai prietenoasă cu mediul
- P 4: Nord-Est – O regiune mai accesibilă
- P 5: Nord-Est – O regiune educată
- P 6: Nord-Est – O regiune mai atractivă
- P 7: Asistența tehnică

#### **4.2. Programul Național de Dezvoltare Rurală (PNDR)**

Programul Național de Dezvoltare Rurală (PNDR) este program finanțat din Fondul European Agricol pentru Dezvoltare Rurală, prin care se acordă fonduri nerambursabile de la Uniunea Europeană și Guvernul României pentru dezvoltarea economico-socială a spațiului rural din România.

##### Obiective strategice:

- restructurarea și creșterea viabilității exploatațiilor agricole
- gestionarea durabilă a resurselor naturale și combaterea schimbărilor climatice

- diversificarea activităților economice, crearea de locuri de muncă, îmbunătățirea infrastructurii și serviciilor pentru îmbunătățirea calității vieții în zonele rurale

Priorități de dezvoltare rurală 2014-2020:

- Modernizarea și creșterea viabilității exploatațiilor agricole prin consolidarea acestora, deschiderea către piață și procesare a produselor agricole
- Încurajarea întineririi generațiilor de agricultori prin sprijinirea instalării tinerilor fermieri
- Dezvoltarea infrastructurii rurale de bază ca precondiție pentru atragerea investițiilor în zonele rurale și crearea de noi locuri de muncă și implicit la dezvoltarea spațiului rural
- Încurajarea diversificării economiei rurale prin promovarea creării și dezvoltării IMM-urilor în sectoarele nonagricole din mediul rural
- Promovarea sectorului pomicol, ca sector cu nevoi specifice, prin intermediul unui subprogram dedicat
- Încurajarea dezvoltării locale plasate în responsabilitatea comunității prin intermediul abordării LEADER. Competența transversală a LEADER îmbunătățește competitivitatea, calitatea vieții și diversificarea economiei rurale, precum și combaterea sărăciei și excluderii sociale.

#### 4.3. Programul Național de Dezvoltare Locală

Programul Național de Dezvoltare Locală, coordonat de Ministerul Lucrărilor Publice, Dezvoltării și Administrației, stabilește cadrul legal pentru implementarea unor proiecte de importanță națională, care susțin dezvoltarea regională prin realizarea unor lucrări de infrastructură rutieră, tehnico-edilitară și socio-educativă.

##### Obiective de investiții

Obiectivele de investiții care pot fi finanțate în cadrul programului trebuie să vizeze lucrări de **realizare / extindere / reabilitare / modernizare**, respectiv dotare, pentru unul dintre următoarele domenii specifice:

- sisteme de alimentare cu apă și stații de tratare a apei;
- sisteme de canalizare și stații de epurare a apelor uzate;
- unități de învățământ preuniversitar, respectiv: grădinițe, școli generale primare și gimnaziale, licee, grupuri școlare, colegii naționale, școli profesionale, școli postliceale, unități de învățământ special de stat;
- unități sanitare;
- drumuri publice clasificate și încadrate, în conformitate cu prevederile legale în vigoare, ca drumuri județene, drumuri de interes local, drumuri comunale și/sau drumuri publice din interiorul localităților;

- poduri, podețe sau punți pietonale;
- obiective culturale de interes local, respectiv biblioteci, muzee, centre culturale multifuncționale, teatre;
- platforme de gunoi;
- piețe publice, comerciale, târguri, oboare;
- modernizarea bazelor sportive;
- sediile instituțiilor publice ale autorităților administrației publice locale, precum și a instituțiilor publice din subordinea acestora;
- infrastructura turistică dezvoltată de autoritățile publice locale ca instrument de punere în valoare a potențialului turistic local, pentru obiectivele de investiții aflate în proprietatea publică sau privată a unităților administrativ-teritoriale sau în administrarea acestora.

### **Finanțare**

Programul se finanțează din transferuri de la bugetul de stat, în limita fondurilor aprobate anual în bugetul Ministerului Lucrărilor Publice, Dezvoltării și Administrației, din fonduri aprobate anual cu această destinație în bugetele locale ale unităților administrativ-teritoriale beneficiare și din alte surse legal constituite.

În limita fondurilor aprobate anual prin legea bugetului de stat, în baza analizei interne de specialitate a propunerilor de finanțare ale autorităților locale, se aprobă prin ordin al ministrului lucrărilor publice, dezvoltării și administrației lista finală cu obiectivele de investiții care se finanțează, listă care se publică pe site-ul Ministerului Lucrărilor Publice, Dezvoltării și Administrației.





## PARTEA A II-A

### ANALIZA SOCIO-ECONOMICĂ A COMUNEI VOINEȘTI

#### 1. Prezentare generală

##### 1.1. Delimitarea teritoriului

Comuna Voinești este situată în partea de central-sudică a județului Iași. Pe teritoriul acestei comune se intersectează următoarele coordonate geografice: paralela de 47°07'97" latitudine nordică cu meridianul de 27°43'55" longitudine estică.

Comuna Voinești are în componența sa următoarele sate: Voinești – reședința comunei, Slobozia, Schitu Stavnic, Lungani, Vocotești.

Teritoriul comunei Voinești se învecinează cu următoarele comune:

- la est: comuna Mogoșești,
- la nord-est: comuna Miroslava,
- la vest – nord-vest: comuna Horlești,
- la sud-vest: comunele Mădârjac și Țibana,
- la sud - comuna Mironeasa.



Ca accesibilitate, zona de nord a comunei este favorizată de prezența celor 2 drumuri județene DJ 248A și DJ 248B, în timp ce jumătatea sudică a comunei are un grad de accesibilitate mai redus, datorită reliefului mai înalt și fragmentării, fiind tranzitat doar de DJ 248A.

##### 1.2. Scurt istoric

**Satul Voinești** are funcția de centru administrativ al comunei. Este un sat de cuestă, vatra satului fiind situată la poalele Dealului Voinești, mai precis la poalele versantului ce face trecerea între partea înaltă a comunei și partea joasă, estul localității fiind situat pe valea pârâului Voinești ce își adună apele din numeroasele izvoare de coastă. Din punct de vedere al morfostructurii, este un sat răsfirat, (formă specifică zonelor de podiș). După textura vetrei, se încadrează în categoria așezărilor cu

textură neregulată, și formă neregulat-tentaculară, caracteristică determinată de poziția satului, la intersecția a două axe de circulație (DJ 248 A și DJ 248 B).

Așa cum spuneam, Voinești reprezintă reședința de comună, fiind atestat documentar din anul 1461. Satul Voinești a fost înființat la mijlocul secolului al XVII-lea ca așezare de țărani clăcași pe moșia boierilor Voinescu. În jurul anului 1825, proprietarul moșiei Voinești, Iorgu Anastasie Voinescu, a dat această moșie ca zestre fiicei sale Zoe la căsătoria acesteia cu spătarul Ianachi Negruzzi (1799-1836), vărul scriitorului Costache Negruzzi (1808-1868). În anul 1830, familia boierului Ianachi Negruzzi a construit un conac la Voinești pe trei niveluri (demisol+parter+etaj) cu 28 de încăperi întinse pe o suprafață totală de 850 de metri pătrați. Conacul era înconjurat de un parc, care se mai întinde astăzi pe o suprafață de aproape trei hectare. În anul 1834, spătarul Ianachi Negruzzi a construit în apropierea conacului o biserică din cărămidă pe temelie de piatră. Anterior, în apropierea bisericii, a existat o altă biserică mai veche, din care nu se mai păstrează decât locul unde se afla Sfânta Masă, deasupra căreia se înalță o troiță din piatră și lemn de stejar. Teritoriul comunei Voinești a fost locuit din cele mai vechi timpuri. Dovadă stau punctele arheologice aparținând epocii daco-romane, perioadei secolelor IV - III a. Chr. Latene, epocii bronzului târziu, epocii culturii Noua, de pe teritoriul satului Vocotești, ce a constituit o permanentă vatră de locuire, cu o istorie îndelungată.

**Lungani** este un sat de cuestă, vatra satului fiind situată la poalele versantului ce face trecerea între partea înaltă a comunei și partea joasă, vestul satului fiind străbătut de un curs de apă afluent de stânga al pârâului Voinești. Este de asemenea un sat răsfirat, traversat în partea de nord de drumul județean DJ 248 B. După textura vetrei, se încadrează în categoria așezărilor cu textură neregulată, și formă neregulat-tentaculară. Satul Lungani s-a dezvoltat pe locul satului Mălăești – 1487, denumirea actuală fiind atestată documentar în anul 1772.

**Vocotești** este cel mai mic sat al comunei Voinești, intrând în categoria satelor mici și foarte mici. Este singura localitate așezată în întregime în zona de câmpie colinară, fiind divizat de pârâul Valea Locei, a cărui curgere este orientată pe direcția vest-est. Este un sat răsfirat, cu formă și textură neregulată, cu tendință de alungire în zona de sud-vest, de-a lungul drumului județean DJ 248B.

**Slobozia** este al doilea sat din punct de vedere al numărului de locuitori din comuna Voinești. Se încadrează în categoria satelor mari. Este amplasat în jumătatea sudică a comunei, în zona înaltă corespunzătoare Podișului Central Moldovenesc, pe versantul sudic al abruptului ce desparte zona colinară de câmpie de zona de podiș, vatra satului fiind fragmentată de numeroși torenți și cursuri de apă intermitente. La poalele versantului pe care este amplasat satul curge pârâul Stavnic, a cărui prezență reprezintă o discontinuitate naturală ce restricționează dezvoltarea spre sud a localității. Este

un sat cu o formă și textură neregulat-alungită în partea sudică, de-a lungul cursului pârâului Stavnic și neregulat-tentaculară către partea superioară a versantului.

Numele se leagă de acțiunea de eliberare a robilor țigani din a doua jumătate a sec. al XIX - lea, în urma măsurilor întreprinse de domnitorul Mihail Sturdza din 1849. Această măsură viza eliberarea robilor mănăstirilor. Din punct de vedere documentar satul Slobozia este atestat de la 1849.

**Schitu Stavnic** este situat de asemenea în zona înaltă a Podișului Central Moldovenesc, pe versantul est-nord-estic al Dealului Aramei, a cărui dezvoltare este restricționată spre nord și est de cursul pârâului Stavnic. Are o formă și textură neregulată cu tendință de alungire de-a lungul drumurilor principale (DC 38A). Din punct de vedere al numărului de locuitori, se încadrează în categoria satelor de mărime.

Schitu Stavnic este atestat documentar din anul 1864. Formarea acestei localități este dependentă de prezența mănăstirii Schitu Stavnic ce datează de la începutul secolului XIV. În satul Schitu Stavnic se află ruinele schitului Stavnic de la începutul secolului XIV, precum și biserica Vovidenia ce datează din anul 1727.



*Foto nr. 1 - Ruinele Bisericii Vovidenia din Schitu Stavnic<sup>1</sup>*

#### *Tradiție, credință și modernitate*

Artiștii ceramiști ai Schitului Stavnic impresionează permanent. Meseria olăritului a fost împrumutată de la strămoși, fiind făcută cu drag cadou nepoților. Deși olăritul este o meserie grea,

<sup>1</sup> Sursă foto: <http://comoaraculturalaaromaniei.blogspot.com/2016/03/ruinele-bisericii-vovidenia-din-schitu.html>

este necesară existenței, fiind și folositoare totodată. Vasele din ceramică sunt perfecte pentru depozitarea alimentelor din toate categoriile, fiind estetice inclusiv în rolul ghivecelor de flori.

Meșterii populari din Schitul Stavnic au dus meseria olăritului la rang de artă, căpătând atât aprecieri naționale, cât și internaționale. Meșterul olar Dumitru Ifrim lucrează în lut de peste 4 decenii și face adevărate opere de artă. Supranumit de localnici "regele", Dumitru Ifrim a primit și el recunoașterea internațională pentru munca depusă. Oficialii UNESCO l-au declarat tezaur uman, Dumitru Ifrim fiind printre puținii meșteri care mai lucrează în olărit.

Apicultura, agricultura și creșterea animalelor sunt activități obligatorii pentru traiul sătenilor. Arta culinară a rămas bine întipărită în palmele femeilor din Schitu Stavnic, mâncărurile păstrându-și gustul sănătos al alimentelor nemodificate genetic. Portul popular, expresie a tradiției, este purtat cu drag și cinste cu ocazia sărbătorilor creștine. Credința, stâlpul pe care se sprijină sufletul acestui sat, este motorul cu combustibil inepuizabil care îl face să meargă mai departe, trecând peste toate suferințele sale. Mănăstirea și satul sunt una. Se completează reciproc într-un mod deosebit, coexistând de veacuri împreună.

Cu toată sărăcia, internetul se află în majoritatea caselor de chirpici, copiii arzând etape în evoluția lor către o societate mai civilizată și mai înstărită.

#### *Personalități ale comunei Voinești*

Ioanid Romanescu, pe numele său de botez Valentin Tudose, s-a născut pe 4 octombrie 1937 la Voinești, unde a urmat și cursurile școlii primare. Pregătirea școlară a continuat-o la Iași, la Școala Normală „Vasile Lupu”, după care a profesat ca învățător la Romanesti, localitate care l-a inspirat și în alegerea pseudonimului. În cariera literară a fost sprijinit constant de Otilia Cazimir, dar a reușit să debuteze abia în 1961, în „Iașul literar”, pentru că stilistica sa poetică nu era pe gustul regimului comunist. Debutul în volum a venit abia peste 5 ani, în 1966, cu „Singurătate în doi”, însoțit de o prezentare realizată de Otilia Cazimir. Acest moment a însemnat și recunoașterea valorii sale poetice - la un an după apariția celei dintâi cărți, versurile sale au fost traduse în franceză, iar mai apoi în germană, italiană, greacă, indiană, spaniolă și rusă. Cele peste 20 de volume de poezie și proză apărute au obținut, în mai multe rânduri, aprecierea colegilor de breaslă care i-au acordat premii ale Uniunii Scriitorilor ori chiar ale Academiei. Despre Ioanid Romanescu, Eugen Simion scria că „e un autor remarcabil, dar și personal, foarte loial față de ideea că prin vocea creatorului se exprimă vocea universului întreg”.

Maestrul Constantin Arvinte, născut la Voinești, este unul dintre cei mai cunoscuți dirijori folcloriști și compozitori ai timpurilor noastre, a avut o contribuție remarcabilă în domeniul muzicii românești, fiind distins cu nenumărate premii de creație. A început activitatea ca dirijor la diferite ansambluri din Iași, devenind apoi Secretar Muzical, folclorist orchestrator, director artistic și dirijor

principal al Ansamblului Ciocârlia, inspector în cadrul direcției de muzică a Ministerului Culturii. De asemenea, Maestrul Arvinte a fost director artistic și dirijor al Ansamblului „Rapsodia Română”. De-a lungul carierei sale s-a bucurat de aprecierea unor prestigioși maeștri, printre care: D.D. Botez, Mircea Chiriac, Dinu Stelian, Victor Predescu. A colaborat cu muzicieni, maeștri coregrafi și folcloriști renumiți, ca: Marin Constantinescu, Ionel Budișteanu, Floria Capsali, Gheorghe Baci, Tamara Cap și mulți alții.

Creația sa muzicală cuprinde peste 200 de lucrări pentru orchestră, cor, soliști vocali, soliști instrumentiști și sunt interpretate astăzi de numeroase formații corale, orchestre și mari ansambluri folclorice din țară și străinătate. Prelucrările la nai ale Maestrului Constantin Arvinte, despre care George Auric spunea că „simbolizeaza nostalgia lui Dumnezeu”, au fost aplaudate pe scene mari ale lumii. Maestrul Constantin Arvinte s-a alăturat Fundației Valențe Umane în realizarea proiectului „Orchestra Națională de Folclor”, în calitate de dirijor, orchestrator, compozitor și coordonator muzical, din dorința de a sprijini formarea tinerelor talente și conservarea patrimoniului folcloric românesc.

### 1.3. Suprafața comunei Voinești

Suprafața teritoriului administrativ al comunei este de **5444,3692 ha**, din care **4313,39 ha teren agricol**. Categoriile de folosință ale terenului din comuna Voinești sunt prezentate în tabelul următor.

**Tabelul nr. 1 – Categoriile de folosință ale terenului – comuna Voinești**

<b>Categoriile de folosință teren</b>	<b>Suprafață ha</b>
▪ Terenuri arabile	<b>3076,8782</b>
▪ Pășuni	<b>621,4370</b>
▪ Fânețe	<b>556,8314</b>
▪ Vii	<b>57,8314</b>
▪ Livezi	<b>1,1673</b>
▪ Construcții	<b>95,2521</b>
▪ Ape	<b>8,0325</b>

## **1.4.Cadrul natural**

### ***1.4.1. Relieful***

În cadrul Podișului Moldovei, comuna deține o poziție de contact geografic major, teritoriul comunei suprapunându-se peste 2 unități de fizico-geografice distincte: Câmpia Colinară a Jijiei la nord, respectiv subunitatea Câmpia colinară Jijia – Bahlui, și Podișul Bârladului la sud, respectiv subunitatea Podișul Central Moldovenesc. Trecerea între cele două subunități se face prin intermediul Coastei Iașilor.

Trecerea între cele două subunități de relief este marcată în teritoriu de Coasta (cuesta) Iașilor, abrupt ce face trecerea de la zona înaltă la câmpia colinară, desfășurată pe linia localităților Tomești - Bârnova - Mogoșești - Voinești - Horlești - Sinești - Hândrești - Strunga - Movileni - Cucuteni - Cotnari - Hârlău - Deleni. Această denivelare cu energie ce depășește uneori 200 m și cu pante de 15-20°C, este formată prin eroziune și procese de versant (alunecări de teren).

La periferia Câmpiei Colinare Jijia Bahlui, la poalele abruptului care face trecerea către Podișul Central Moldovenesc, prin acumularea abundentă de material aluvio-proluvial, adus de rețeaua hidrografică din zonele mai înalte, învecinate, dezvoltarea șesurilor și a glacisurilor acumulative a creat o mică depresiune de contact, cu aspect piemontan – Depresiunea Bârnova, la poalele Coastei Iașilor.

Pe teritoriul comunei interfluviile se prezintă sub forma unor suprafețe relativ plane, largi și domoale în partea de nord, și înguste, mai înalte, împădurite, în partea de sud. Interfluviile dețin cca. 13 – 15 % din teritoriul comunei.

Versanții ce mărginesc interfluviile prezintă în partea de sud a comunei pante accentuate afectate de numeroase forme de degradare, în special pe versantul sudic al Coastei Iașilor, mai ales în proximitatea intravilanelor satelor și Lungani. În partea de nord a teritoriului, versanții au pante uniforme, afectate numai local de alunecări superficiale de teren. Ponderea versanților în cadrul teritoriului comunei reprezintă cca. 82 – 85%.

Pe versanții cu eroziuni, pânzele de apă subterană ies la suprafață, formând izvoare de coastă și torenți, ceea ce constituie una din cauzele principale ale alunecărilor de teren.

Relieful de acumulare este în general slab dezvoltat. El se reduce la șesurile din lungul pârâului și al pârâului Stavnici. Aceste cursuri de apă au șesuri relativ largi, întinse, inundate la viituri, folosite doar parțial pentru culturi agricole și mai mult ca pășuni. Ponderea terenurilor de șes în teritoriu este de 2- 3%.



### ***1.4.2. Solurile***

Solul este rezultatul acțiunii concomitente al unor procese pedogenetice specifice, precum și factorii care le determină.

Factorii bioclimatici, împreună cu viața vegetală și animală, determină direcția de evoluție a solurilor și zonalitatea.

Factorii geologico-morfologici, relieful, geologia și mai ales litologia contribuie la răspândirea solurilor diferite ca vârstă, textură, proprietăți fizico-chimice, toate fiind însă legate între ele prin direcția comună principală de evoluție determinată de factorii bioclimatici și specifică fiecărui tip de sol sau grupuri de soluri.

Condițiile climatice, litologice, geomorfologice și de vegetație au determinat formarea pe teritoriul comunei Voinești, a unor soluri variate. Astfel, pe teritoriul din jumătatea sudică, corespunzător Podișului Central Moldovenesc, sunt prezente solurile brune luvice, brune argiloiluviale și cenușii, foarte frecvent degradate de eroziune și alunecări, în timp ce în jumătatea nordică a comunei, în arealul corespunzător Câmpiei Colinare Jijia – Bahlui, domină cernoziomurile.

Din punct de vedere geologic, teritoriul administrativ al comunei Voinești este caracterizat de prezența formațiunilor de vârstă sarmațiană și cuaternară. Caracterizarea și identificarea pământurilor care alcătuiesc terenurile de fundare:

a) Terenurile normale de fundare

Aceste terenuri conțin nisipuri prăfoase, îndesate, cu stratificație orizontală, nisipuri argiloase și prafuri nisipoase cu stratificație orizontală, nisipuri argiloase, prafuri nisipoase-argiloase și argile în condițiile unei stratificații uniforme și orizontale, prezente în zone de platou și șes în stratificație orizontală.

b) Terenurile dificile de fundare

În această grupă sunt incluse pământurile sensibile la umezire (P.S.U.) reprezentate prin argile prăfoase loessoide, prafuri argiloase loessoide și, mai ales pe versanți, prafuri nisipoase loessoide, și pământurile cu umflări și contracții mari (P.U.C.M.), în care sunt incluse argilele contractile.

c) Terenurile cu pământuri sensibile la umezire (P.S.U.).

În marea majoritate a cazurilor, sunt alcătuite din argile prăfoase și prafuri argiloase loessoide grupa A (tasarea suplimentară la umezire la sarcina 300 KPa  $2 < I_m3$ ).

### ***1.4.3. Resursele naturale***

Din punct de vedere al resurselor naturale, zona de nord a comunei, corespunzătoare Câmpiei Colinare Jijia – Bahlui, are ca resursă naturală principală solurile fertile și terenurile bune pentru agricultură de pe interfluviile largi și joase.

Partea de sud a comunei, corespunzătoare zonei înalte a Podișului Central Moldovenesc, deține, ca resursă naturală, în primul rând fondul forestier și, implicit, fondul cinegetic specific pădurilor de foioase, reprezentat de mistreț, vulpe, iepure, căprioară, lup.

Alte resurse naturale sunt legate de substratul geologic al teritoriului. Astfel, de pe teritoriul comunei Voinești se exploatează argilele (luturi) utilizate atât ca material de construcție, cât și în meșteșugul olăritului, mai ales de către locuitorii satului Schitu Stavnic, precum și gresiile, utilizate în construcții pe plan local. Satul Schitu Stavnic dispune de cariere de piatră și argilă.

#### **1.4.4. Clima**

În zona Iași, climatul este temperat continental pronunțat, cu predominarea timpului secetos, în timpul verii, cu temperaturi ridicate ce pot atinge +40°C (maxima absolută). Radiația solară globală are valori medii de 116 Kcal/cm<sup>2</sup> și o distribuție neuniformă în cursul anului, astfel că 40 % din total revine perioadei de vară (iulie = 17 Kcal/cm<sup>2</sup>), iar iarna se realizează doar 10 % (Erhan, 1979).

Bruma ocupă un loc important în grupa fenomenelor meteorologice dăunătoare pomiculturii. La Iași, bruma se produce de la începutul toamnei (1 octombrie, data medie), iar primăvara până la 20 aprilie. Numărul zilelor cu brumă este în medie de 28,6 anual, fiind frecvente pe văi și în treimea inferioară a versanților.

Precipitațiile oscilează în limite foarte largi, media multianuală fiind de 531,7 mm (după R.A. Apele Române, Filiala Iași).

Distribuția precipitațiilor este neuniformă, astfel că în lunile cele mai bogate în precipitații (mai – iulie) se înregistrează între 55 mm și 85 mm, cantitate cu mult mai mare decât față de perioada ianuarie - februarie, când se înregistrează doar 20 – 30 mm.

Deplasarea maselor de aer este mai frecventă din V – SE, SV, mai ales iarna și din V – SV, NV mai ales vara.

Vânturile puternice produse în perioada de vegetație provoacă pagube mari prin ruperea ramurilor sau dezrădăcinare. Primăvara, vântul înlătură pericolul brumelor târzii și aerisește livezile. În timpul anului se înregistrează un număr mare de zile cu intensități ale vântului mai ridicate de 11 m/s, în medie 76 zile anual.<sup>2</sup>

Pe teritoriul comunei Voinești se întâlnesc următoarele zone climatice:

- a) Zona climatică de sud, corespunzătoare zonei înalte a Podișului Central Moldovenesc se caracterizează prin:
  - temperatură medie anuală mai mică de 9°C;

<sup>2</sup> Sursă informații: <http://www.pomicolaiasi.ro/Pozitionare-geografica-Clima-si-sol-6c.html>



- precipitații medii multianuale de 550 – 600 m;
- umezeală relativă de 74% anual;
- insolație de 1950 - 2000 ore/an;
- climat favorabil dezvoltării culturilor agricole, viti-pomicole și pădurii de foioase.

b) Climatul de dealuri joase, corespunzător câmpiei colinare se caracterizează prin:

- temperaturi medii anuale mai mari de 9°C;
- precipitații multianuale de 450 – 550 mm;
- umezeală relativă de 70 - 72%;
- insolație de 2000 - 2100 ore/an;
- climat favorabil culturilor agricole de orice fel și viti-pomicole.<sup>3</sup>

#### ***1.4.5. Rețeaua hidrografică***

Rețeaua hidrografică este formată din râuri cu dimensiuni variabile și iazuri rezultate din lucrările hidroameliorative efectuate pentru evitarea inundațiilor și pentru stocarea excesului de apă necesară în perioadele secetoase. Apele curgătoare care traversează comuna Voinești sunt pâraurile Voinești și Stavnic. De asemenea, există șase iazuri în suprafață totală de 15 hectare.

*Pârâul Voinești* străbate partea de nord a comunei Voinești. Pârâul Voinești își adună apele din numeroasele izvoare de coastă și torenți ce izvorăsc din abruptul reprezentat de Coasta Iașilor. Pârâul Voinești curge pe direcția sud-nord, străbătând partea de est a satului Voinești. Primește ca afluent de stânga pârâul Moara, al cărui curs superior este intermitent. Confluența între pârâul Moara și pârâul Voinești este situată pe teritoriul comunei învecinate Horlești.

*Pârâul Stavnic* intră pe teritoriul comunei Voinești prin partea de vest, venind de pe teritoriul comunei Horlești. Cursul pârâului Stavnic trece pe la nord și est de satul Schitu Stavnic și pe la vest și sud de satul Slobozia, având o direcție de curgere vest - sud-est. Pârâul Stavnic primește ca afluent de dreapta pârâul Ciurdea, care confluează cu pârâul Stavnic la sud-vest de satul Slobozia.

Regimul hidrografic al cursurilor de apă de pe teritoriul comunei Voinești este torențial, caracterizat prin creșteri de nivele și debite primăvara și prin scurgeri minime în anotimpul de iarnă. Apele mari se produc la începutul primăverii, când se transportă peste 36 % din volumul anual. Acum se înregistrează și cele mai mari debite zilnice, care au valori diferite de la un an la altul. Viiturile sunt condiționate de ploile cu caracter torențial. În special în șesurile de pe cursurile de apă din partea de nord a comunei, pe cursul pârâului Voinești, la nord de localitatea Voinești, se întâlnește fenomenul de exces de umiditate datorită substratului argilos (specific câmpiei colinare), care reține apa provenită din ploi / revărsarea cursului pârâului / scurgerile de pe versanți, ducând la băltiri.

---

<sup>3</sup> Sursă informații: [http://apmbc-old.anpm.ro/upload/60564\\_RM\\_PUG\\_Voinesti\\_IS.pdf](http://apmbc-old.anpm.ro/upload/60564_RM_PUG_Voinesti_IS.pdf)

### *Apele subterane*

Apa subterană se află cantonată în zonele prăfoase și nisipoase aflate sub orizontul argilos la 3 - 5 m adâncime față de suprafața terenului în zonele joase, și la peste 10 m în zonele înalte. Astfel, apa subterană pe podul teraselor este cantonată la baza complexului nisipos, la peste 14 - 16 m adâncime.

Pe versanți circulă dezordonat, cu descărcare prin capul de strat granular, fiind prezentă la adâncimi diferite, cuprinse între 4 – 8 m. În perioadele bogate în precipitații, sub cornișe, în prima treime a versanților, în unele zone apa subterană apare la zi sub formă de izvoare de coastă.

Pe teritoriul comunei Voinești se află corpul de apă subterană denumit Lunca râului Bârlad, cod P5. Pe versanții afectați de eroziune, pânzele de apă freatică au fost interceptate la adâncimea torenților, generând izvoare de coastă sau emergente umede, cauze ale declanșării alunecărilor de teren, ce impun captarea și drenarea acestora. Datorită amplasării într-o zonă pronunțat colinară, cu interfluvii cu lățimi mici intens brăzdate de văi cu adâncimi mari, cu versanți cu pante mari și soluri argiloase, apa din fântânile existente, pe lângă faptul că din punct de vedere calitativ nu corespunde normativelor tehnice (poluare cu nitrați), are un puternic caracter sezonier, fiind foarte frecvente perioadele când nu poate satisface nici din punct de vedere cantitativ necesarul locuitorilor.<sup>4</sup>

### ***1.4.6. Vegetația***

Diversitatea condițiilor pedo-climatice și oro-hidrografice ale comunei Voinești au determinat instalarea unei vegetații foarte variate, cu elemente floristice bogate și de origini diferite, ca urmare a interferenței pe acest teritoriu a provinciei central-europene est-carpătice cu provincia ponto-sarmantică.

Vegetația naturală aparține zonei forestiere în vest și sud și zonei de silvostepă în nord-est, sud-est și extremitatea sudică.

#### ***Pădurile***

Regiunea în care se află teritoriul comunei Voinești din punct de vedere biogeografic se află la interferența pădurilor de foioase, din sud cu silvostepa, din nord.

Partea de sud a comunei, corespunzătoare Podișului Central Moldovenesc, se încadrează în etajul pădurii de foioase. Fondul forestier de pe teritoriul comunei Voinești este administrat parțial de Ocolul Silvic Ciurea și parțial de Ocolul Silvic bisericesc Iași. Pe teritoriul comunei Voinești, suprafața împădurită acoperă 977,87 ha. În jumătatea sudică a comunei se află pădurea Ciurea, pădurea Zalman, pădurea Lupu, pădurea Cires. Între satul Lungani și satul Voinești se află pădurea Străoaia.

---

<sup>4</sup> Sursă informații: [http://apmbc-old.anpm.ro/upload/60564\\_RM\\_PUG\\_Voinesti\\_IS.pdf](http://apmbc-old.anpm.ro/upload/60564_RM_PUG_Voinesti_IS.pdf)

Pe teritoriul comunei Voinești, în partea de sud-vest, se află un corp de pădure din grupa I – pădure cu funcție specială de protecție. Majoritatea suprafeței împădurite este reprezentată de păduri din grupa II – păduri cu funcție de protecție și exploatare. În funcție de altitudine, se diferențiază etajul fagului și etajul gorun-stejar. Pe teritoriul comunei Voinești etajul fagului este slab reprezentat, fiind prezent doar pe înălțimile de peste 350 – 400 m din partea sudică și sud-vestică a comunei, în areale relativ reduse. Însoțitorii obișnuiți cu care fagul formează arborete de amestec sunt reprezentați în principal de gorun, carpen și tei, la care se adaugă, cu o frecvență mai redusă, paltinul, arțarul, ulmul, frasinul, stejarul, teiul argintiu, scorușul, cireșul, etc.

Dintre arbuști sunt prezenți: alunul, voinicieriul, dârmozul, clocotisul, cornul, sângerul, socul, s.a., iar din flora ierboasă fac parte: firuța de pădure, aliorul de pădure, toporașul de pădure, obsiga de pădure, lăcrămioara, sângele voinicului, susai de pădure etc. Etajul gorun-stejar are o dezvoltare mai mare, ocupând în general suprafețele cu altitudini de peste 200 - 300 m din centrul și estul comunei. Cele două specii de bază sunt asociate frecvent cu carpenul, teiul, jugastrul, frasinul, arțarul, ulmul de câmp, cireșul, mărul pădureț, părul pădureț, uneori teiul argintiu, teiul cu frunza lată.

Pădurile de stejar, fiind mai luminoase, permit o frecvență mai mare a arbuștilor: alun, dârmoz, călin, voinicieriul, clocotis, corn, sânger, lemn câinesc, verigariu, crusin, lemn râios porumbar, măcies, etc., precum și o bogată floră ierboasă: vinariță, jales, mierea ursului, pecetea lui Solomon, urzică moartă, plus cunoscutele efemeride de primăvară: ghiocel, viorea, toporaș, lăcrămioară, brebenel, etc.

Pajiștile zonei forestiere sunt formate preponderent din asociații de păiuș, firuță, zâzanie, bărboasă, păiuș, firuță cu bulb.

### ***Vegetația de silvostepă***

Zona de silvostepă este caracteristică Câmpiei Colinare, unde climatul este de un continentalism mai accentuat, iar solurile sunt cernoziomice sau cenușii. Vegetația naturală a silvostepii este reprezentată prin pâlcuri de pădure (șleauri) și pajiști, puternic transformate și modificate antropic.

Pe teritoriul comunei Voinești, pădurile de silvostepă au dispărut, pajiștile silvostepice fiind folosite ca pășuni și ocupă pantele erodate; pășunatul excesiv, călcatul intensiv, lipsa oricăror măsuri de întreținere, au agravat starea fondului pastoral. Faptul că cele mai productive și valoroase pajiști sunt și cele mai rare și mai restrânse ca suprafață este în legătură cu extinderea terenului arabil în dauna fondului pastoral, într-o asemenea măsură, încât pajiștile au rămas localizate numai pe terenurile cele mai accidentate sau degradate sau supuse inundațiilor curente, terenuri cu totul improprie pentru oricare alte culturi.

Pajiștile secundare formate pe locul fostelor păduri de stejar, defrișate, sunt formate în special din păiuș (*Festuca vallesiaca*, *Festuca pseudovina*), firuță cu bulb (*Poa bulbosa*), colilie, bărboasă, obsigă, laptele câinelui, etc.

Pajiștile primare au fost însă aproape complet înlocuite de culturi, iar acolo unde aceste pajiști se mai păstrează - pe terenurile improprii pentru agricultură - au fost intens degradate și ruderalizate prin pășunat intens, astfel încât astăzi cu greu mai poate fi reconstituită compoziția lor inițială. Se remarcă totuși prezența aici a păiușului, coliliei, și a pirului (*Agropyron cristatum*) etc., iar pe imașurile mai erodate și mai intens pășunate, prezența bărboasei (*Andropogon ischaemum*) și a firuței. Aceste graminee împreună cu câteva specii de leguminoase, ca lucerna sălbatică (*Medicago falcata*, *M. satira*, *M. lupulina*), trifoiul sălbatic (*Trifolium pratense*, *T. arvense*, *T. campestre*, *T. medium*), ghizdeiul (*Lotus corniculatus*), sulfina (*Melilotus officinalis*), sparceta (*Ono-brychis viciaefolia*), ș.a. sunt cele mai valoroase din punct de vedere furajer, însă abundența speciilor din alte genuri și familii (crucifere, compozee, boraginacee, cariofilacee, scrofulariacee, umbelifere), din care multe sunt buruieni sau plante toxice, reduce mult din calitatea pajiștilor.

#### **Vegetația intrazonală**

Cea mai larg răspândită ca vegetație intrazonală este vegetația de luncă, întâlnită pe cursul văilor, dar mai ales pe cursul pârâului Voinești, a pârâului Locei, a pârâului Stavnic. Este alcătuită dintr-o alternanță de zăvoaie de salcie (*Salix alba*, *S. Fragilis*, *S. Triandra*), plop (*Populus alba*) și arin, pajiști higrofile, formate din trifoi (*Trifolium repens*), păiuș (*Festuca pratensis*), iarba câmpului (*Agrostis stolonifera*) și firuță (*Poa pratensis*). În zonele cele mai umede din luncile apelor cresc desișuri de rogoz (*Carex acutiformis*), papură (*Typha angustifolia*) și stuf (*Phragmites communis*).

#### **1.4.7. Fauna**

Contrastele climatice mari dintre iarnă și vară, ariditatea accentuată, lipsa de adăpost și vegetația naturală mai puțin bogată sunt elemente care au contribuit la restrângerea faunei. În prezent, din cauza creșterii densității populației și a reducerii suprafeței ocupată cu păduri, fauna este mult stânjenită în înmulțirea și răspândirea ei. Pe teritoriul comunei Voinești se regăsesc specii caracteristice atât silvostepii, în nord, cât și pădurilor de foioase, în sud.

Fauna silvostepii este mai săracă, fiind mult diminuată în urma expansiunii activităților umane.

- a) *Mamiferele* cele mai reprezentative sunt din grupul rozătoarelor: popândăul, cățelul pământului, șoarecele de stepă, șoarecele de câmp, șobolanul de câmp, hârciogul, iepurele, iepurașul de vizuină. Mai pot fi menționate de asemenea, dihorul, nevăstuica, bursucul, vulpea.
- b) *Pasărilor* caracteristice silvostepii sunt: prepelița, potârnichea, ciocârlița, fâsa de câmp, presura, sticletele, cinteza, graurul, turturica, guguștiucul, pupăza, cucul, câneparul, porumbelul,

mărăcinarul, vrabia, rândunica, lăstunul, cioara. Dintre păsările răpitoare menționăm șorecarul comun, gaia.

- c) *Amfibienii* sunt legați de un mediu acvatic sau mai umed și umbrit, mai reprezentative fiind broaștele, buhaiul de baltă.

Fauna pădurilor, întâlnită în masivele forestiere din jumătatea sudică a comunei, este reprezentată prin următoarele grupe și specii:

- a) *Mamiferele* frecvent întâlnite sunt: mistrețul (*Sus scrofa*) căprioara (*Capreolus capreolus*), vulpea (*Vulpes vulpes*), lupul, veverița, dihorul (*Mustella putorius*), jderul (*Martes martes*), nevăstuica, viezurele, șoarecele scurmător, șoarecele de pădure. Menționăm că mamiferele mari, precum mistrețul, căprioara, vulpea, specifice biotopului de pădure, sunt specii valoroase incluse în fondul cinegetic.
- b) *Păsările* sunt foarte numeroase, dintre cele mai caracteristice fiind: ghionoiaia, ciocănitoarea mare, ciocănitoarea de stejar, ciuful de pădure, huhurezul mic, cucuveaua, buha, șorecarul comun, gaia roșie, gaia neagră. Foarte comune sunt: pițigoiiul, cinteza, sticletele, câneparul, botgrosul, mierla, ciocârlia de pădure, sfrânciocul, etc.
- c) *Reptilele* din zona forestieră au în general specii puține: șarpele de pădure, șarpele de alun, iar în poieni, șopârta.
- d) *Amfibienii* sunt reprezentați de: broasca de pădure, broasca râioasă brună, brotăcelul, broasca roșie de pădure, tritonul, buhaiul de baltă.

## 2. Protecția mediului înconjurător

### 2.1. Factorii de mediu

Mediul în care trăiește omul este definit în primul rând de calitatea aerului, a apei, a solului, locuințelor, alimentele pe care le consumă, precum și mediul în care muncește. Factorii de mediu influențează în mod direct și indirect starea de sănătate a populației. În acest sens, pentru păstrarea sau îmbunătățirea stării de sănătate, definită ca integritatea sau buna stare fizică, psihică și socială a individului și colectivităților, sunt absolut necesare cunoașterea și determinarea unor factori de risc.

Pe teritoriul comunei Voinești, factorii de mediu nu sunt afectați de fenomene majore de poluare care să producă modificări semnificative ale calității componentelor mediului. Totuși, activitățile umane generează numeroase reziduuri, deșeuri solide, lichide, de diverse naturi (organice, chimice) care sunt greu degradabile, se mențin deci un timp îndelungat în mediu, acumulându-se și devenind dăunătoare echilibrului ecologic și factorilor de mediu. Principalele activități care pot reprezenta

potențiale surse de poluare a mediului comunei sunt activitățile agricole și zootehnice, gospodăria comunală și echiparea edilitară.

Astfel, poluarea din agricultură rezultă în urma aplicării iraționale a unor îngrășăminte, ierbicide, insecticide, pesticide, îngrășăminte organice. Utilizarea în exces a acestor substanțe chimice și organice, depozitarea necontrolată, cu expunere la precipitații, aplicarea necorespunzătoare, în perioadele ploioase, toate acestea determină spălarea acestor substanțe și infiltrarea apei încărcate chimic/organic în sol, determinând atât poluarea solurilor, cât și a apei freatică.

Pe de altă parte, tot activitățile agricole sunt cele responsabile de degradarea solului datorită practicilor agricole neadecvate, pășunatului excesiv, defrișărilor livezilor, desființării plantațiilor viticole, care conduc la accentuarea eroziunii și a proceselor de versant (alunecări de teren, ravenare) ceea ce determină diminuarea calităților solului, și, în special, a fertilității, proprietate esențială pentru asigurarea hranei populației și animalelor.

### **2.1.1. Calitatea aerului**

Poluarea aerului este rezultatul unor procese naturale și antropice. Pe teritoriul comunei nu există obiective industriale de dimensiuni mari sau de altă factură care să fie surse majore de poluare a aerului și deci, poluarea atmosferei se situează în normele admisibile.

Sursele de poluare a aerului pot fi naturale (procesele fiziologice ale omului și animalelor, pulberile de sol, substanțele organice și anorganice, radioactivitatea datorată emisiilor de roci sau de origine cosmică, incendierea maselor vegetale, descompunerea materiilor organice vegetale și animale) sau antropice (arderea combustibililor solizi, traficul auto și feroviar, industria alimentară, depozitarea și conservarea alimentelor, prelucrarea lemnului, activitatea agricolă și zootehnică).

Pe teritoriul comunei pot fi menționate o serie de surse locale cu caracter temporar-accidental, reprezentate prin următoarele activități umane:

- procesele de ardere pentru încălzirea locuințelor și obiectivelor socio-economice, care generează fum. Componenta acestuia este foarte variată, fiind format din particule în suspensie (cenușă, funingine), gaze (monoxid de carbon (CO), dioxid de carbon (CO<sub>2</sub>), oxizi de azot (NO<sub>x</sub>), oxizi de sulf (SO<sub>x</sub>)) și vapori de apă. Fumul este generat mai ales în timpul iernii; cantitățile de poluanți rezultate astfel sunt însă neglijabile și nu au impact asupra calității aerului;
- circulația și transportul rutier generează NO<sub>x</sub>, CO<sub>2</sub>, CO, hidrocarburi nearse, suspensii formate din particule de carbon ce absorb o serie din gazele eliminate, fum, substanțe adăugate benzinei sau uleiurilor pentru a le îmbunătăți calitățile (antioxidanți, anticorozivi) și zgomot;
- activitatea zootehnică - fermele de creștere a bovinelor pentru lapte din localitățile Voinești și

Lungani - pot genera poluare olfactivă (mirosuri neplăcute).

În privința nivelului de poluare cu gaze și pulberi, deși nu se fac măsurători, se poate aprecia că emisiile sunt reduse, iar procesele de dispersie și reținere mecanică (prin vegetație) conduc la diminuarea cantităților eventualelor impurități din aer.

### **2.1.2. Calitatea apei**

Pe teritoriul comunei Voinești nu este monitorizată calitatea cursurilor de apă. În zonele de intravilan ale localității există pericolul continuu de depreciere a calității apei, în mod direct, din cauza lipsei dotării cu instalații edilitare, deșeurile ajung în subteran (prin intermediul latrinelor și al șanțurilor stradale), sau indirect (de la depozitarea gunoiului de grajd, de la gropile improvizate de gunoi).

Potabilitatea apei freatice este necorespunzătoare, comuna făcând parte din categoria unităților administrativ-teritoriale vulnerabile la nitrați (conform *Studiu privind comunele vulnerabile la nitrați de pe teritoriul județului Iași, realizat de ICPA București*).

Principalele substanțe poluante evacuate în cursurile de apă aparțin grupelor substanțelor organice și nutrienților.

Deteriorarea calității apelor de suprafață este cauzată de:

**Surse punctiforme:** în categoria surselor punctiforme de poluare a apelor de suprafață sunt incluse:

- Aglomerările umane: comuna face parte din categoria comunelor cu peste 2000 locuitori echivalenți, care nu se conformează cerințelor Directivei privind epurarea apelor uzate urbane - Directiva 91/271/EEC, comuna neavând sistem de colectare a apelor uzate și/sau stație de epurare cu dotare și funcționare corespunzătoare (cel puțin cu epurare mecanică și biologică pentru aglomerările cuprinse între 2000 - 10000 loc. echivalenți. Localitățile comunei reprezintă așadar surse potențiale de poluare a apelor de suprafață, apele menajere rezultate conținând materii în suspensie, substanțe organice, nutrienți, detergenți, etc.

- Agricultură - ne referim la sectorul creșterii animalelor în special. Din creșterea animalelor rezultă mari cantități de dejecții lichide care, o dată ajunse în cursurile de apă determină creșterea nivelului de nutrienți - poluare cu nutrienți.

**Surse difuze** de poluare a apelor de suprafață:

- Aglomerările umane/localitățile comunei - acestea, așa cum am precizat anterior, nu dețin sisteme centralizate de colectare a apelor uzate; în lipsa acestui sistem, evacuarea apelor uzate provenite din gospodăria se realizează la suprafața terenului prin scurgeri în șanțuri, sau prin infiltrarea în sol, prin intermediul bazinelor nevidanjabile, ceea ce duce la poluarea solului și respectiv a pânzei



de apă subterană, precum și a cursurilor de apă de suprafață. Apele pluviale se scurg liber pe versanți sau sunt direcționate de șanțurile laterale de pe marginea drumurilor, utilizând ca emisari pârâul Voinești și pârâul Stavnic.

• Agricultura: pe lângă presiunile punctiforme exercitate, activitățile agricole pot conduce la poluarea difuză a resurselor de apă. Căile prin care poluanții (în special nutrienții și pesticidele, dar și alți poluanți) ajung în corpurile de apă sunt diverse (scurgere la suprafață, percolare, etc).

Sursele de poluare difuză sunt reprezentate în special de:

- Stocarea și utilizarea îngrășămintelor organice și chimice;
- Creșterea animalelor domestice;
- Utilizarea pesticidelor pentru combaterea dăunătorilor.

Toate sursele precizate anterior pot fi responsabile de creșterea nivelului de nutrienți și substanțe organice din cursurile de apă. Atât nutrienții cât și substanțele organice au ca efecte eutrofizarea apelor (îmbogățirea cu nutrienți și creștere algală), ceea ce determina schimbarea compoziției speciilor, scăderea biodiversității speciilor, precum și reducerea utilizării resurselor de apă (apă potabilă, recreere, etc).

La aceste cauze se mai adaugă încărcarea în substanțe minerale și săruri, provenite din scurgeri de ape meteorice încărcate și apoi infiltrate în stratul freatic, existența unor surse de aprovizionare cu apă (izvoare, fântâni) necorespunzătoare igienico-sanitar (fără perimetre de protecție, neadecvat construite) care pot fi afectate de încărcarea apelor subterane cu substanțe organice și chimice, ceea ce influențează negativ calitatea surselor cu apă potabilă.

### ***2.1.3. Calitatea solului***

Calitatea solurilor reprezintă un indicator relevant în operația de apreciere a resurselor. Pentru a evalua potențialul natural al terenurilor agricole în vederea folosirii lor raționale, solurile au fost împărțite în clase, tipuri și subtipuri, în funcție de diferite criterii cum sunt: troficitatea, cantitatea de microorganisme, oferta ecologică, capacitatea bioproductivă și capacitatea de protecție, de fertilitate sau productivitate ș.a.

Calitatea terenurilor agricole cuprinde atât fertilitatea solului, cât și modul de manifestare a celorlalți factori de mediu față de plante. Din acest punct de vedere, terenurile agricole se grupează în **5 clase de calitate**, diferențiate după Nota de bonitare medie, pe țară (clasa I – 81-100 puncte – clasa a V-a – 1-20 puncte). Clasele de calitate ale terenurilor dau pretabilitatea acestora pentru folosințele agricole. Numărul de puncte de bonitare se obține printr-o operațiune complexă de cunoaștere aprofundată a unui teren, exprimând favorabilitatea acestuia pentru cerințele de existență ale unor plante de cultură date, în condiții climatice normale și în cadrul folosirii naționale.



Principalele procese de degradare ale solului sunt: eroziunea, degradarea materiei organice, contaminarea, salinizarea, compactizarea, pierderea biodiversității solului, scoaterea din circuitul agricol, alunecările de teren și inundațiile. Calitatea solului este influențată de folosirea îngrășămintelor chimice și a produselor fitosanitare. Îngrășămintele chimice sunt substanțe folosite pentru fertilizarea solului, cele mai folosite fiind cele pe bază de azot, fosfor și potasiu. Produsele pentru protecția plantelor (pesticidele) sunt substanțe sau combinații de substanțe chimice cu acțiune biologică deosebit de ridicată. Acestea se împart în funcție de organismul țintă combătut în erbicide, insecticide, fungicide, acaricide, nematocide, moluscocide, raticide și cu acțiune mixtă.

Îngrășămintele de orice tip, aplicate în mod rațional constituie premisa menținerii și sporirii fertilității solurilor, în scopul creșterii producției agricole. Cercetările efectuate au demonstrat că îngrășămintele pot provoca dereglarea echilibrului ecologic, în cazul în care sunt folosite fără a lua în considerare natura solurilor, condițiile meteorologice concrete și necesitățile plantelor. Utilizarea nerațională a îngrășămintelor determină apariția unui exces de azotați și fosfați care au un efect toxic asupra microflorei din sol și conduce la acumularea în vegetație a acestor elemente. Limita dintre deficitul și excesul unui element este greu de sesizat, totul depinzând de natura plantelor și de condițiile de mediu.

Pentru teritoriul comunei Voinești nu există date care să confirme poluarea certă a solurilor. Potențialele surse de poluare a solurilor din teritoriul studiat sunt de natură biologică. Principalul factor care poate cauza poluarea solurilor este depozitarea întâmplătoare pe sol a deșeurilor menajere și a reziduurilor și dejecțiilor zootehnice.

Dejecțiile zootehnice au un conținut mare de materie organică ușor biodegradabilă și de elemente nutritive (P, K, N, Ca, Mg, microelemente), constituind un îngrășământ organic foarte recomandat ca fertilizant al solurilor. Însă, atunci când dejecțiile zootehnice nu sunt depozitate și compostate corespunzător normelor, ci sunt depozitate direct pe sol, apare fenomenul de poluare a solului și a apei subterane, prin infiltrarea lichidelor rezultate în pânza freatică. Astfel, fermele zootehnice devin unele din cele mai puternice potențiale surse de poluare.

Aceste considerente, alături de mirosul neplăcut resimțit la distanțe mari, impun aplicarea acestora ca îngrășămintă pe terenurile agricole în cantități moderate și numai după ce au fost compostate în condiții controlate. Administrate în cantități prea mari, dejecțiile zootehnice determină apariția riscului poluării solului datorită depășirii capacității de absorbție a solului respectiv.

Cu toate că în prezent pe teritoriul comunei este asigurată preluarea deșeurilor menajere, se menține încă obiceiul depozitării la „voia întâmplării” a deșeurilor menajere și a gunoiului de grajd în imediata vecinătate a vetrei satelor, pe marginea drumurilor din hotar, la liziera pădurii, de-a lungul drumurilor județene care străbat comuna.

#### **2.1.4. Nivelul de zgomot și vibrații**

Carta verde a UE privind expunerea la zgomote menționează că aproape 20% din populația UE suferă de pe urma nivelurilor crescute de zgomot, care produc efecte adverse asupra sănătății. Alături de poluarea atmosferică și managementul deșeurilor, poluarea sonoră este una dintre marile probleme cu care se confruntă omenirea la ora actuală. Din acest motiv, monitorizarea și evaluarea zgomotului constituie un obiectiv prioritar, urmate de adoptarea măsurilor care se impun în scopul prevenirii și reducerii efectelor dăunătoare ale zgomotului asupra populației, acolo unde valorile nivelului de zgomot depășesc maximele admise.

Principalele surse de zgomot sunt:

- traficul auto;
- obiectivele economice;
- comportamentul inadecvat al oamenilor.

La nivelul comunei Voinești nu există surse de zgomot care să pună în pericol sau disconfort viața oamenilor.

#### **2.1.5. Biodiversitatea**

Principalele activități antropice desfășurate pe teritoriul comunei cu impact asupra biodiversității sunt următoarele:

- **Agricultura** - în special prin modul de utilizare a terenurilor, fragmentarea sau distrugerea unor habitate, practicarea necorespunzătoare a unor lucrări ce favorizează eroziunea solului, utilizarea fertilizatorilor, pesticidelor, îngrășămintelor chimice, etc;
- **Suprapășunatul și pășunatul ilegal** - care duce la diminuarea populațiilor unor specii de plante, dar și de insecte;
- **Silvicultura** - prin retrocedarea terenurilor și exploatarea irațională a masei lemnoase, tăieri ilegale, defrișările, necorelarea amenajamentelor silvice cu obiectivele de conservare ale pădurilor cu rol de protecție;
- **Infrastructura de transport** - prin fragmentarea și alterarea unor habitate, poluarea aerului, zgomot;
- **Braconajul** - se vânează în exces speciile de interes economic - căprior, mistreț, păsări de baltă, fazan, etc;
- **Infrastructura urbană** - sau mai bine spus lipsa acesteia - lipsa sistemului de canalizare, ceea ce duce la poluarea apelor de suprafață și subterane;

• **Lipsa conștiinței civice** - prin lipsa de informare și conștientizare a cetățenilor, lipsa unei gândiri etice și ecologice, toate ducând la un management necorespunzător al valorilor naturale, dar și la daune privind biodiversitatea județului, concretizată prin mortalitate provocată unor specii ca vipera de stepă, șarpele de casă, șarpele de alun, șopârle, lilioci, abandonarea deșeurilor în zone naturale (în poieni, în marginea pădurilor, pe lângă drumurile județene care străbat comuna).

Conservarea habitatelor naturale, a florei și a faunei sălbatice constituie o condiție a dezvoltării durabile a societății. Deși în multe locuri nivelul poluării a scăzut și protecția naturii a fost din ce în ce mai mult integrată în planurile de dezvoltare, biodiversitatea rămâne totuși sub amenințarea unui mare număr de factori perturbatori.

### **2.1.6. Gestionarea deșeurilor**

Protejarea mediului în care trăim reprezintă o preocupare majoră a omenirii, deoarece are efecte importante asupra vieții. Resursele naturale sunt limitate și nu se regenerează foarte repede, în timp ce cantitatea de deșeuri crește ajungând să ocupe suprafețe mari de teren. Aproape jumătate din deșeurile pe care le aruncăm pot fi reutilizate. Mediul este din ce în ce mai poluat, prin reciclarea deșeurilor încercând să salvăm mediul și pământul.

Dintre avantajele colectării selective menționăm:

- conservăm resursele naturale;
- reducem nivelul emisiilor nocive din aer – reducem poluarea;
- diminuăm cantitatea deșeurilor;
- eliminăm transformarea unor zone în focare de infecție;
- economisim energia;
- păstrăm un mediu mai curat pentru noi și generațiile următoare;
- creștem calitatea vieții și sănătatea copiilor;
- diminuăm costurile, încadrarea în gradul de suportabilitate;
- evităm penalitățile.

Comuna Voinești face parte din Asociația de Dezvoltare Intercomunitară pentru Salubritate Iași (ADIS), constituită în scopul înființării, organizării, reglementării, exploatării, monitorizării și gestionării în comun a serviciului de salubritate pe raza de competență a unităților administrativ-teritoriale membre, precum și realizarea în comun a unor proiecte de investiții publice de interes zonal sau regional destinate înființării, modernizării și/sau dezvoltării, după caz, a sistemelor de utilități publice aferente serviciului de salubritate, pe baza strategiei de dezvoltare a acestuia și furnizarea în comun a serviciilor prin gestiunea delegată a activităților ce compun serviciile, pe baza unor contracte de delegare a gestiunii, atribuite conform legii, unor operatori.

Comuna Voinești face parte din Zona 3 de colectare a deșeurilor, alături de municipiul Iași și de comuna Popricani.

La nivelul comunei Voinești, serviciul de salubritate este asigurat de SC GIREXIM UNIVERSAL SA, operator desemnat pentru colectarea selectivă a deșeurilor, în proiectul SMID.

## 2.2. Arii protejate

Conform datelor furnizate de Agenția pentru Protecția Mediului Iași, pe teritoriul comunei Voinești, este localizată o parte din Situl de Importanță Comunitară „Fânațele Bârca” - ROSCI0077, mai precis extremitatea de nord-vest a acestei arii protejate, parte a Rețelei Natura 2000.

Situl de Importanță Comunitară „Fânațele Bârca” - ROSCI0077 este amplasat parțial pe teritoriul comunei Mogoșești (cea mai mare suprafață), parțial pe teritoriul comunei Voinești (extremitatea nord-vestică). Are o suprafață totală de 159 ha, minima altitudinală fiind de 66 m, iar maxima altitudinală de pe teritoriul SCI „Fânațele Bârca” de 129 m.

SCI „Fânațele Bârca” este situat în regiunea biogeografică continentală, pe teritoriul său fiind prezente mai multe tipuri de habitate:

**Tabelul nr. 2 – Tipuri de habitate din cadrul SCI Fânațele Bârca**

Nr. crt.	Tipuri de habitate prezente pe teritoriul SCI „Fânațele Bârca”	Ponderea din suprafața totală (%)
1	Lacuri eutrofiie naturale cu vegetație tip <i>Magnopotamion</i> sau <i>Hydrocarition</i> 35%	35%
2	Tufărișuri de foioase ponto-sarmatice	5%
3	Stepe ponto-sarmatice	50%
4	Comunități de lizieră cu ierburi înalte higrofile de la nivelul câmpiilor	10%

Situl este important în special pentru următoarele speciile de plante enumerate în Anexa II a Directivei Consiliului 92/43/CEE:

- *Pulsatilla nigricans* (dedițelul), o plantă specifică pajiștilor de tip stepic (uscate și însorite). Face parte din familia Ranunculaceae. În județul Iași se întâlnește în SCI Fânațele Bârca și în alte locații.

- *Iris aphylla ssp. Hungarica* - irisul de stepă este un iris cu flori de culoare albastru-violet, care face parte din familia Iridaceae și este specific pajiștilor însorite din zonele de stepă și silvostepă.
- *Adonis vernalis* (ruscuța de primăvară) - altă specie de plante protejată care se întâlnește în acest sit.



Foto nr. 2 - Flora SCI Fânațele Bârca (Dediței și ruscuța de primăvară)<sup>5</sup>

Din punct de vedere al speciilor faunistice, pe iazurile și în fânațele care intră în componența SCI „Fânațele Bârca”, se întâlnesc specii avifaunistice protejate, precum: gărlița mică (*Anser erythropus*), egreta albă (*Egretta alba*), vânturelul de seară (*Falco vespertinus*), acvila de câmp (*Aquila heliaca*), egreta mică (*Egretta garzetta*), viesparul (*Pernis apivorus*).

De asemenea, SCI „Fânațele Bârca” are rol în protejarea și conservarea speciei de mamifere *Spermophilus citellus* (popândăul), enumerată în anexa II a Directivei Consiliului 92/43CEE. Este cu atât mai importantă conservarea acestui sit cu cât această arie este amenințată de pericolul de a fi transformată în terenuri agricole.

### 2.3. Factorii de risc

Pe teritoriul comunei se semnalează prezența terenurilor afectate de deplasări în masă – alunecări de teren. De asemenea, producerea de inundații pe văile anumitor cursuri de apă în interiorul / în

<sup>5</sup> Sursă foto: <https://www.facebook.com/Arii-Naturale-Protejate-Iași-2404844826467438>

imediate apropiere a intravilanului impune analiza zonelor potențial afectate de riscurile generate de aceste hazarde naturale: zonele cu alunecări de teren și zonele cu risc de inundații.

### **2.3.1. Alunecările de teren**

Conform Planului Județean de Amenajare a Teritoriului Județului Iași, comuna se încadrează în categoria teritoriilor afectate de alunecări de teren pe o suprafață cuprinsă între 100 și 500 ha, mai precis 240 ha, conform PATJ Iași.

Particularitățile morfologice ale teritoriului comunei sunt determinate de poziția de contact geografic major, teritoriul comunei suprapunându-se peste 2 unități de fizico-geografice distincte: Câmpia Colinară a Jijiei la nord, respectiv subunitatea Câmpia colinară Jijia-Bahlui, și Podișul Bârladului la sud, respectiv subunitatea Podișul Central Moldovenesc. Trecerea între cele două subunități de relief este marcată în teritoriu de Coasta (cuesta) Iașilor, abrupt ce face trecerea de la zona înaltă la câmpia colinară.

O intensitate mare a fenomenelor de eroziune asociate cu fenomene de deplasare în masă se remarcă în special pe versanții văilor, în particular pe versantul estic al văii pârâului Voinești, pe versanții pârâului Moara, în partea de nord-est a comunei, în zona corespunzătoare Sitului de Importanță Comunitară „Fânațele Bârca”, unde se află o zonă de pășune foarte degradată. În extremitatea nord-estică a comunei, sunt prezente terenuri afectate de eroziune și alunecări de teren în imediata apropiere a satului Vocotești, la est de localitate, pe ambii versanți ai pârâului Frumoasa, afluent de stânga al pârâului Valea Locei. În intravilanul satului Vocotești există o zonă afectată de fenomene de alunecare, pe versantul nordic al pârâului Valea Locei, la intrarea în sat, în partea de est, și o zonă afectată de alunecări pe versanții unui afluent al pârâului Valea Locei, în partea de sud a satului. În sectorul aparținând Podișului Central Moldovenesc, respectiv în partea de sud a comunei, domină relieful sculptural, format în depozite care aparțin sarmațianului mediu și superior, caracterizate prin apariția unor orizonturi mai rezistente la acțiunea factorilor modelatori externi.

La sud de Coasta Iașilor, predomină un relief masiv, fragmentat de văile din bazinul superior al pârâului Stavnice (Stăvnicel, Ciurdea), sub forma unor culmi înguste, mărginite de versanți cu pante accentuate afectate de eroziuni și alunecări de teren. Este însă o zonă puternic împădurită, nelocuită, unele fenomene de degradare ale terenului, mai ales sub forma eroziunii în adâncime prin ravenare fiind vizibile pe versanții pârâului Stavnice, în partea de sud-est a comunei, într-o zonă despădurită.

Cea mai critică arie de pe teritoriul comunei din punct de vedere al prezenței și intensității fenomenelor de eroziune și deplasare a terenului este zona de contact, mai precis versantul nordic al Coastei Iașilor. Astfel, defrișările ilegale care au dus la despădurirea întregului versant, asociate cu pante de 15-20°, prezența izvoarelor de coastă și cu acțiunea factorilor modelatori externi (ploile în

special) au determinat declanșarea unor masive alunecări de teren, apariția ravenelor, a ogașelor, a fenomenelor de eroziune torențială. Situația este cu atât mai critică cu cât în zona de coastă sunt localizate 4 din cele 5 localități ale comunei Voinești, mai precis, la nord de linia cuestei sunt amplasate satele Voinești și Lungani, în timp ce la sud sunt amplasate localitățile Slobozia și Schitu Stavnic. Astfel, vetrele satelor Voinești și Lungani sunt poziționate pe fruntea de coastă, versantul scurt și abrupt ce face trecerea către Câmpia Colinară Jijia-Bahlui. Sunt afectate în special părțile de sud ale localităților Voinești și Lungani. Versantul nordic al Coastei Iașilor este brăzdat de văi active cu maluri abrupte, ravene adânci, afectate de surpări, alunecări de teren, torenți ramificați, amenințând astfel satele Voinești și Lungani, localizate la partea inferioară a acestui versant puternic degradat. Astfel, întregul areal situat la sud – sud-est de satul Voinești și sud – sud-vest de satul Lungani este reprezentat ca zonă afectată de alunecări de teren. Mai mult, la vest de satul Lungani alunecările de teren se combină cu fenomenele de eroziune în adâncime (ravenare puternică, surpări, ogașe, șiroiri pe versant), astfel încât peste arealul afectat de alunecări de teren se suprapune un areal reprezentând terenuri ce necesită măsuri de protecție și reconstrucție.

Fenomenele de deplasare în masă a terenului afectează și căile de comunicații de pe teritoriul comunei. Astfel, la ieșirea din satul Voinești către satul Schitu Stavnic, drumul județean DJ 248 A este degradat (vălurit) datorită versantului afectat de alunecări de teren de pe partea dreaptă.

Specifice pentru Coasta Iașului sunt alunecările în trepte (alunecările terasate). Acest tip de alunecări este legat de regiunile cuestelor mari, alcătuite din alternanțe de roci permeabile și impermeabile (nisipuri, argile-marne, gresii-calcare) și condiționate de prezența unor pânze de apă subterane etajate. Din cauză că alunecările apar sub formă de trepte, substratul lor geologic nu este frământat; cel mult se fac schimbări de înclinări de strate. Solurile se păstrează destul de bine; de asemenea, vegetația se dezvoltă în condiții bune, cea mai potrivită utilizare fiind pomicolă-viticolă. În situația în care se produc precipitații abundente și de lungă durată există pericolul amplificării proceselor de alunecare existente, precum și apariția de noi zone afectate de alunecări de teren. Localitatea Schitu Stavnic este situată pe versantul vestic al văii pârâului Stavnic. În imediata apropiere a intravilanului, către nord-vest, se află o zonă de versant cu expoziție nordică, despădurit, afectat de fenomene de eroziune în adâncime (ravenare, șiroire) și alunecări de teren.

La nord-vest de satul Schitu Stavnic, peste o parte a arealului afectat de alunecări de teren se suprapune și arealul reprezentând terenuri ce necesită măsuri de protecție. La nord-vest de satul Schitu Stavnic, Direcția Agricolă de Dezvoltare Rurală a realizat un perimetru de ameliorare cu suprafața de 11,78 ha, finalizat în anul 2008. Pe acest perimetru de ameliorare au fost realizate lucrări de captare a izvoarelor de coastă și a apelor subterane prin instalarea de drenuri. De asemenea, având în vedere că solurile de pe respectivul versant sunt sărace, au fost aplicate amendamente cu calciu. Aplicarea



amendamentelor cu calciu favorizează reconstrucția ecologică a habitatelor degradate, cu o bogăție specifică mică.

Un alt areal cu terenuri ce necesită măsuri de protecție (terenuri afectate de eroziune în adâncime, ogașe, ravenare, șiroire) se află între satele Schitu Stavnic și Slobozia (vest de satul Slobozia). Vatra localității Slobozia este situată pe versantul nord-estic al văii pârâului Stavnic, de la partea superioară a versantului, corespunzătoare culmii înguste care separă fruntea de cuestă de reversul de cuestă, până la partea inferioară a versantului, în albia minoră a pârâului Stavnic. Însăși așezarea satului, pe un versant despădurit, cu o înclinare destul de mare, cu încărcare datorită amplasării construcțiilor, cu parcele agricole lucrate pe direcția deal-vale, poate pune în pericol localitatea, expunând-o riscului de declanșare a alunecărilor de teren. În interiorul intravilanului satului Slobozia se află o zonă afectată de alunecări de teren în partea de sud-est, fiind afectat pe o distanță de 90 m și drumul sătesc pietruit, finanțat prin Fondul Român de Dezvoltare Socială. Dacă versantul nord-estic al văii pârâului Stavnic este destinat locuirii, versantul sud-vestic este în cea mai mare parte despădurit și afectat de eroziune, ravenare, ogașe, torenți ramificați și fenomene de alunecări a terenului. Și în acest caz, peste o parte a arealului cu alunecări de teren se suprapun terenuri ce necesită măsuri de protecție și reconstrucție. Prin urmare, putem spune că, amplasarea localității Slobozia este nefavorabilă locuirii, iar extinderea intravilanului pe viitor este incertă datorită prezenței, la nord, a versantului abrupt al Coastei Iașilor, la sud datorită vecinătății pârâului Stavnic și versantului sud-vestic puternic degradat, cu condiții improprie construcțiilor. Mai mult, chiar terenul pe care este așezat în prezent satul Slobozia trebuie utilizat rațional, pentru a se evita riscul declanșării fenomenelor de alunecare și eroziune în adâncime.<sup>6</sup>

### **2.3.2. Inundațiile**

*Inundația* reprezintă acoperirea terenului cu un strat de apă în stagnare sau în mișcare care, prin mărimea și durata sa, provoacă victime umane și distrugerii materiale ce dereglează buna desfășurare a activităților social-economice din zona afectată.

*Clasificare după geneză:*

- inundații provocate de fenomene naturale;
- inundații provocate de fenomene accidentale;
- inundații provocate de activități umane.

*Efecte: pagube în economie:*

<sup>6</sup> Sursă informații: [http://apmbc-old.anpm.ro/upload/60564\\_RM\\_PUG\\_Voinesti\\_IS.pdf](http://apmbc-old.anpm.ro/upload/60564_RM_PUG_Voinesti_IS.pdf)



- pagube directe (distrugerii sau deteriorări): localități, obiective industriale agricole și zootehnice, căi de comunicații și telecomunicații, rețele de transport, construcții hidrotehnice, poduri și podețe, animale și păsări;
- pagube indirecte: întreruperea proceselor de producție, întârzieri în livrarea produselor, cheltuieli pentru apărare în timpul inundațiilor, cheltuieli pentru normalizarea vieții după inundație, plata asigurării bunurilor.

*Efecte sociale negative:* victime umane, evacuarea populației, provocarea panicii, pericol de epidemii, întreruperea învățământului, diminuarea veniturilor populației, distrugerii de bunuri, reducerea ritmului de dezvoltare a zonelor afectate.

*Efecte ecologice negative:* degradarea mediului ambiant, poluarea apelor de suprafață sau subterane, poluarea solurilor, exces de umiditate, degradarea versanților, degradarea peisajului, distrugerea faunei și florei.

Rețeaua hidrografică a comunei Voinești este slab dezvoltată, cursurile de apă sunt de dimensiuni reduse. De asemenea, comuna se află într-o zonă cu incidență ridicată a secetei, deseori cursurile de apă din comună, mai ales cele mai mici, seacă în timpul perioadelor secetoase. Până în prezent locuitorii comunei Voinești nu s-au confruntat cu probleme cauzate de inundații. Sunt vulnerabile la riscul de producere a inundațiilor localitățile Lungani și Schitu Stavnic, datorită torenților de pe versanți. Ambele localități sunt situate la poalele versantului nordic al Coastei Iașilor.

În situația căderii unei cantități însemnate de precipitații într-un timp scurt, este posibilă formarea de torenți pe versant, torenți ale căror albie se continuă în intravilanle localităților Lungani și Voinești. Apare astfel riscul de inundare a localităților de către torenții care coboară pe versant până în intravilan. În satul Voinești se produc uneori inundații în partea de nord-vest a intravilanului, în zona canalului care preia apele unui afluent al pârâului Voinești. În satul Schitu Stavnic a existat o zonă vulnerabilă la riscul de producere a inundațiilor în partea de nord-est, în zona podețului peste râul Stavnic. Motivul revărsării apelor și cauzării de inundații în această zonă era faptul că podețul peste râul Stavnic era subdimensionat, fiind astfel incapabil să preia debitele mari ale cursului de apă.

În primăvara anului 2011 s-au efectuat lucrări de redimensionare a acestui podeț, au fost înlocuite tuburile, astfel încât în prezent se consideră că zona a fost scoasă de sub pericolul producerii de inundații. În cazul satelor Schitu Stavnic și Slobozia, potențialul risc de producere a inundațiilor se datorează pârâului Stavnic care curge pe la est și nord de localitatea Schitu Stavnic și pe la sud – sud-est de localitatea Slobozia. Ambele localități sunt situate pe versant, mai sus de albia majoră, astfel încât o potențială revărsare a apelor pârâului Stavnic ar afecta terenurile (arabile și pășuni) situate în imediata apropiere a albiei minore. Mai mult, atât cursul superior al Stavnicului, cât și cursul pârâului Ciordea străbat o zonă puternic împădurită, ceea ce reprezintă un factor de prevenire a

formării unor debite importante într-un timp foarte scurt, fiind binecunoscut rolul pădurii în diminuarea scurgerii de suprafață. În concluzie, zonele problematice în ceea ce privește expunerea la riscul de inundații sunt:

- satul Voinești:
  - albia minoră a pârâului Voinești;
  - cursul afluenților din partea de sud-vest a localității Voinești;
  - zonele din lungul torenților care coboară de pe versantul nordic al Coastei Iașilor în extremitatea sudică a satului Voinești;
  - zonele de șes situate la nord de localitatea Voinești, pe cursul pârâului Voinești,
- satul Schitu Stavnic:
  - albia minoră a pârâului Stavnic, la nord-est și est de satul Schitu Stavnic;
- satul Slobozia:
  - partea de sud – sud-est a satului Schitu Stavnic, de-a lungul pârâului Stavnic, al cărui curs este sinuos, cu multe meandre care favorizează stagnarea apei și o viteză redusă de curgere;
- satul Lungani:
  - albia minoră a cursurilor de apă care coboară de pe versantul nordic al Coastei Iașilor, în partea de vest a localității Lungani.<sup>7</sup>

### 3. Populația și forța de muncă

#### 3.1. Populația comunei Voinești

Conform datelor furnizate de ultimul recensământ<sup>8</sup> al populației României din anul 2011, populația comunei Voinești era de **6.815 locuitori**, din care **3.430** de sex masculin și **3.385** de sex feminin.

Analizând evoluția populației în perioada 2012 – 2020, constatăm o creștere a numărului de locuitori ai comunei.

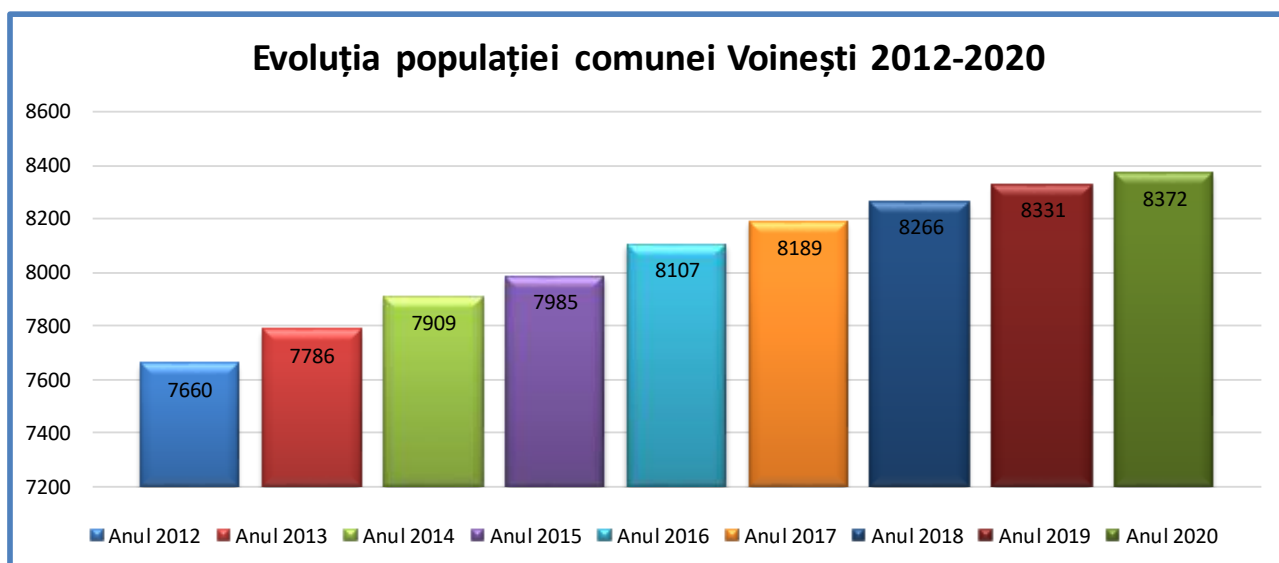
**Tabelul nr. 3 – Populația comunei Voinești în perioada 2012-2020**

An	2012	2013	2014	2015	2016	2017	2018	2019	2020
<b>Populație</b>	<b>7660</b>	<b>7786</b>	<b>7909</b>	<b>7985</b>	<b>8107</b>	<b>8189</b>	<b>8266</b>	<b>8331</b>	<b>8372</b>

<sup>7</sup> Sursă informații: [http://apmbc-old.anpm.ro/upload/60564\\_RM\\_PUG\\_Voinesti\\_IS.pdf](http://apmbc-old.anpm.ro/upload/60564_RM_PUG_Voinesti_IS.pdf)

<sup>8</sup> Datele privind populația comunei Voinești la recensământul din 2011, prezentate în cuprinsul Strategiei de dezvoltare locală 2021-2027, sunt preluate de pe website-urile <http://www.recensamantromania.ro/> și [statistici.insse.ro](http://statistici.insse.ro)

**Graficul nr. 1 – Populația comunei Voinești în perioada 2012-2020**

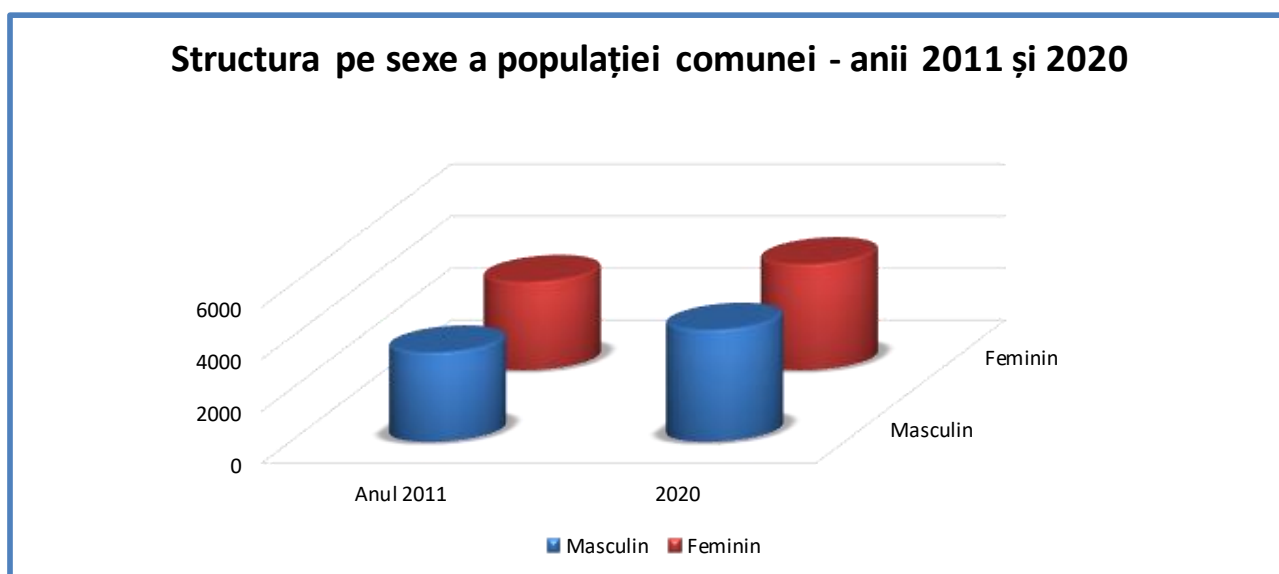


Comparând datele privind repartitia pe sexe a populației la nivelul comunei Voinești la recensământul din anul 2011 cu datele înregistrate pentru anul 2020, observăm un procent mai mare al populației de sex masculin în raport cu populația de sex feminin.

**Tabelul nr. 4 – Repartizarea pe sexe a populației comunei în anul 2020, comparativ cu 2011**

Gen	Masculin		Feminin	
	2011	2020	2011	2020
Populație	3430	4303	3385	4069

**Graficul nr. 2 - Reprezentarea grafică a populației, pe sexe – 2020, comparativ cu 2011**



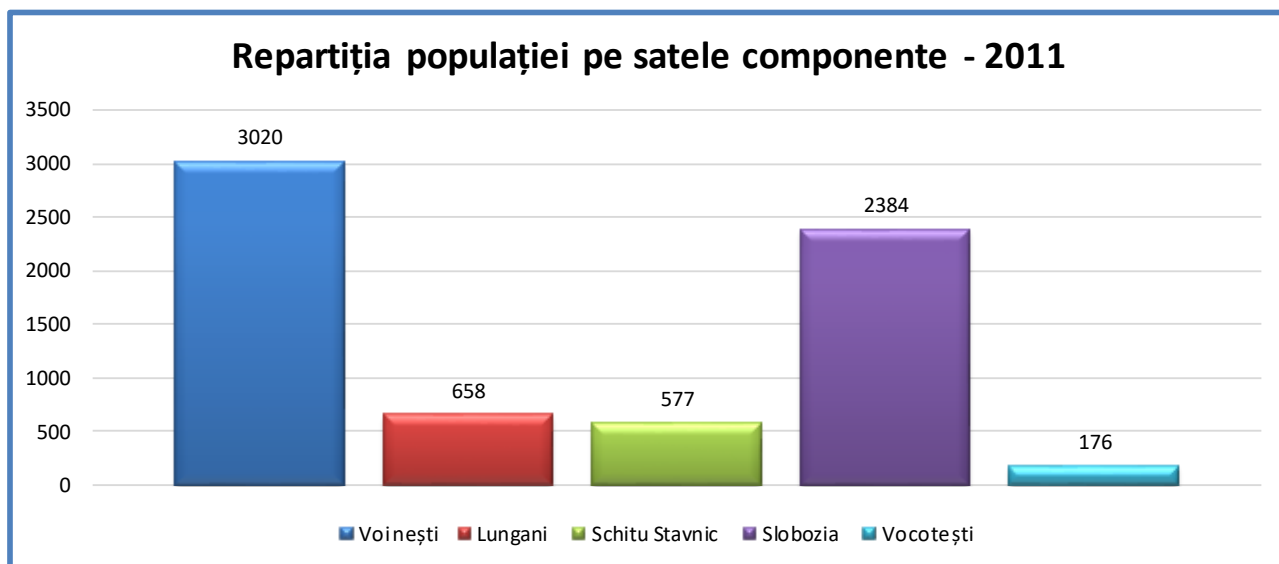
Comuna Voinești are în componența sa următoarele sate: Voinești, Slobozia, Schitu Stavnic, Lungani, Vocotești.

Conform recensământului efectuat în 2011, repartitia populației pe satele componente ale comunei Voinești era următoarea:

**Tabelul nr. 5 – Repartitia populației pe satele componente**

Nr. crt.	Localități componente	Număr locuitori
1.	Voinești	3020
2.	Lungani	658
3.	Schitu Stavnic	577
4.	Slobozia	2384
5.	Vocotești	176

**Graficul nr. 3 – Repartitia populației pe satele componente**



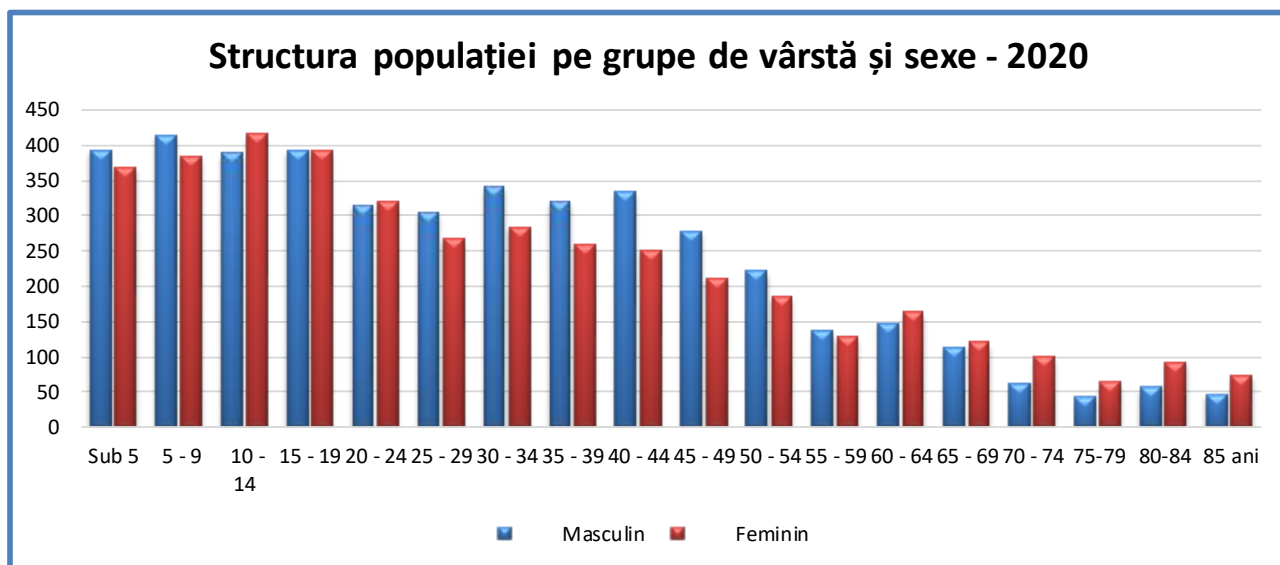
În ceea ce privește structura populației pe grupe de vârste și sexe la nivelul comunei Voinești, conform Institutului Național de Statistică, datele aferente anului 2020 înregistrate la acest moment indică următoarea situație:

**Tabelul nr. 6 – Structura populației pe vârste și sexe**

Grupa de vârstă	Sub 5 ani	5-9 ani	10-14 ani	15-19 ani	20-24 ani	25-29 ani	30-34 ani	35-39 ani	40-44 ani
<b>Masculin</b>	<b>392</b>	<b>414</b>	<b>389</b>	<b>392</b>	<b>315</b>	<b>304</b>	<b>342</b>	<b>321</b>	<b>334</b>
<b>Feminin</b>	<b>368</b>	<b>384</b>	<b>415</b>	<b>391</b>	<b>319</b>	<b>267</b>	<b>283</b>	<b>259</b>	<b>251</b>

Grupa de vârstă	45-49 ani	50-54 ani	55-59 ani	60-64 ani	65-69 ani	70-74 ani	75-79 ani	80-84 ani	Peste 85 ani
<b>Masculin</b>	<b>278</b>	<b>220</b>	<b>135</b>	<b>148</b>	<b>113</b>	<b>62</b>	<b>43</b>	<b>55</b>	<b>46</b>
<b>Feminin</b>	<b>211</b>	<b>184</b>	<b>128</b>	<b>162</b>	<b>120</b>	<b>100</b>	<b>63</b>	<b>91</b>	<b>73</b>

**Graficul nr. 4 – Structura populației pe grupe de vârste și sexe**



Se poate ușor observa că, în cazul persoanelor cu vârste între 60 de ani și 85 de ani și peste, populația de sex feminin este majoritară.

Durata medie a vieții, pe sexe, în perioada 2013-2017, la nivel județean, în mediul rural, se prezintă după cum urmează:

**Tabelul nr. 7 - Durata medie a vieții, pe sexe și medii<sup>9</sup>**

Ani	2013	2014	2015	2016	2017
Ambele sexe	73,76	74,12	73,91	73,91	74,35
Masculin	69,65	70,07	70,12	70,10	70,77
Feminin	78,58	79,03	78,37	78,34	78,53

În continuare prezentăm situația privind mișcarea naturală a populației comunei Voinești în perioada 2015-2019, evidențiind sporul natural.

**Sporul natural** este un indicator demografic dependent de natalitate și mortalitate, care se calculează pe baza diferenței dintre rata de natalitate și rata de mortalitate generală într-o anumită perioadă de timp, sau diferența dintre numărul născuților vii și cel al deceselor în rândul unei populații determinate într-o perioadă de timp.

**Tabelul nr. 8 – Mișcarea naturală a populației comunei Voinești**

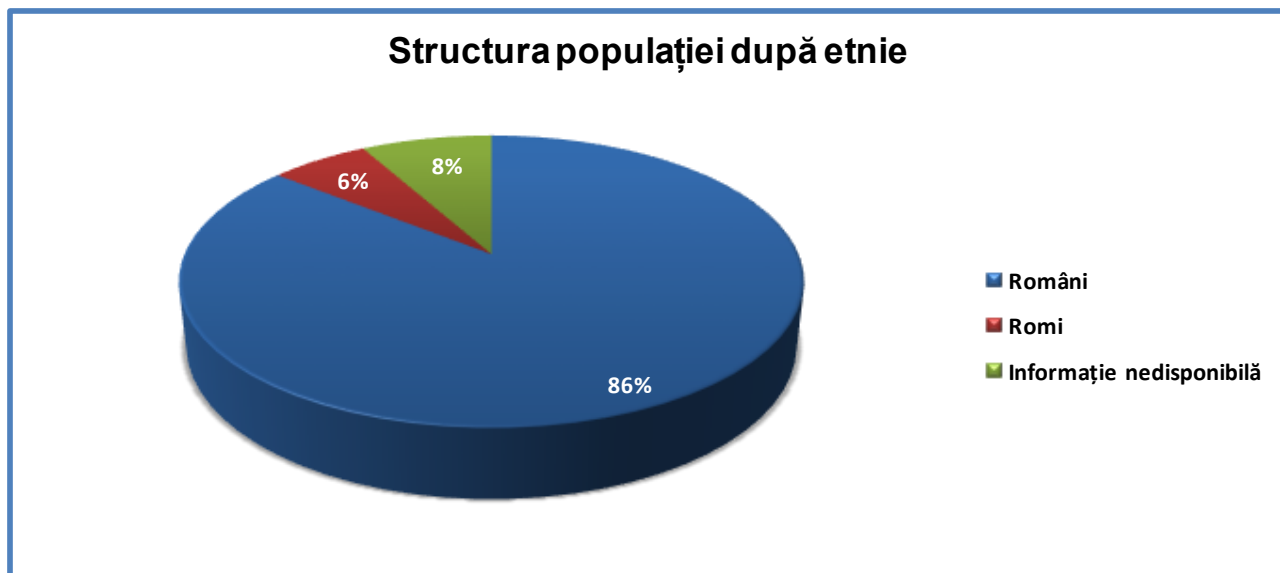
Categorie	2015	2016	2017	2018	2019
Născuți vii	155	182	154	147	132
Decedați	67	72	63	66	48
Spor natural	88	110	91	81	84

Din punct de vedere **etnic**, majoritatea locuitorilor este reprezentată de români. Pentru circa 8% din populație, apartenența etnică nu este cunoscută. Populația comunei este majoritar ortodoxă.

**Tabelul nr. 9 – Structura populației în funcție de etnie**

Etnie	Număr locuitori
Români	5846
Romi	416
Informație nedisponibilă	552

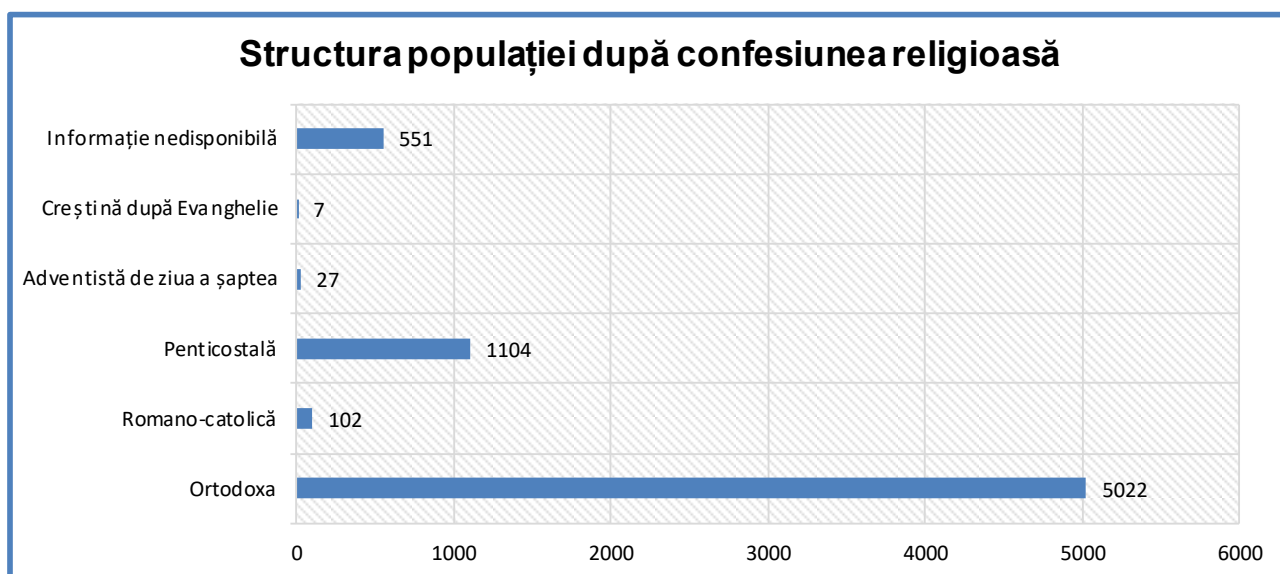
<sup>9</sup>Sursă informații: <https://Iași.insse.ro/>

**Graficul nr. 5 –Structura populației în funcție de etnie**

În ceea ce privește confesiunea religioasă, conform datelor oficiale populația comunei este majoritar ortodoxă.

**Tabelul nr. 10 – Structura populației în funcție de confesiunea religioasă**

Confesiunea religioasă	Număr locuitori
Ortodoxă	5022
Romano-catolică	102
Penticostală	1104
Adventistă de ziua a șaptea	27
Creștină după Evanghelie	7
Informație nedisponibilă	551

**Graficul nr. 6 – Structura populației în funcție de confesiunea religioasă**

### 3.2. Evoluția populației. Procesul de migrare

La recensământul din anul 2011, în comuna Voinești, **populația stabilă număra 6.347 locuitori**, din care **3.207** de sex masculin și **3.140** de sex feminin. Numărul mediu de persoane pe o gospodărie a populației este de **3,40**.

Din tabelul de mai jos rezultă situația locuințelor existente și suprafața locuibilă pentru comuna Voinești în perioada 2015-2019.

**Tabelul nr. 11 – Situația locuințelor existente și suprafața locuibilă**

	2015	2016	2017	2018	2019
<b>Locuințe existente</b>	<b>2309</b>	<b>2313</b>	<b>2323</b>	<b>2343</b>	<b>2370</b>
<b>Suprafața locuibilă – m<sup>2</sup></b>	<b>87518</b>	<b>87801</b>	<b>88469</b>	<b>89690</b>	<b>91314</b>

În prezent, comuna Voinești se află într-un amplu proces de creștere a populației prin prisma oportunităților oferite de calitatea de cetățean al comunei (desfășurarea activității de învățământ într-un cadru adecvat, existența utilităților - apă, gaz, curent electric, semnal telefonie, semnal date mobile,



cablu TV, dar și de o bună calitate a serviciilor medicale certificată de existența cabinetelor medicale individuale, a stomatologilor, a farmaciilor aflate pe raza comunei. De asemenea, este de subliniat existența serviciilor juridice (cabinet mediator juridic), prezența a numeroase unități de alimentație publică, un transport public bine dimensionat și corect din punct de vedere al graficului de frecvență, dar și de numeroase oportunități de petrecere a timpului liber (*terenuri de sport, lacuri de pescuit, arii forestiere diversificate din punct de vedere al faunei și florei, stupine, clădiri importante din punct de vedere istoric, etc*).

La nivel de țară<sup>10</sup>, în ultimii ani se constată o ușoară creștere a migrației interne din mediul urban spre mediul rural:

**Tabelul nr. 12 – Migrația internă din mediul urban spre mediul rural la nivel național**

	2017	2018	2019
Număr populație care migrează din mediul urban în mediul rural	109.403	109.155	113.785
Rata migrației interne urban-rural	11,3	11,3	11,8

O imagine a procesului de migrare în perioada 2015-2019 la nivelul comunei Voinești o putem desprinde urmărind datele prezentate în tabelul de mai jos:

**Tabelul nr. 13 – Mișcarea migratorie a populației comunei Voinești**

	2015	2016	2017	2018	2019
Stabiliri de reședința	11	9	6	7	19
Plecări cu reședința	37	37	33	38	24
Stabiliri cu domiciliul	149	122	137	122	115
Plecări cu domiciliul	123	153	154	138	163
Emigranți definitivi	3	5	2	9	3
Imigranți definitivi	3	1	2	2	4

<sup>10</sup> Datele sunt extrase din Breviarul statistic al INS „România în cifre”, accesibil la adresa <https://insse.ro/cms/ro/tags/romania-cifre>

În perspectivă, evoluția populației trebuie proiectată ținând seama de mai mulți factori decisivi în stabilirea nivelului de evoluție.

O serie de factori de „atractivitate” sporită pentru creșterea economică - agricultura, mica industrie, serviciile, etc. - vor juca un rol însemnat în echilibrarea structurilor demo-economice.

Potențialul de dezvoltare economică a comunei va atrage în perspectivă un număr de locuitori cu o ușoară tendință de creștere, datorită migrației de la oraș spre mediul rural, datorită apropierii comunei de municipiul Iași, datorită posibilității extinderii intravilanelor localităților comunei, facilități pentru construire (realizarea infrastructurii tehnico-edilitare), creșterea numărului de gospodării, oportunități privind dezvoltarea mediului de afaceri cu activități locale.

Tendința populației, în următorii ani, va fi de creștere, atât ca număr de persoane cât și ca număr de gospodării.

### 3.3. Forța de muncă

Populația activă din punct de vedere economic cuprinde toate persoanele care furnizează forța de muncă disponibilă pentru producția de bunuri și servicii în timpul perioadei de referință, incluzând populația ocupată și șomerii. Încadrarea populației pe categorii, după participarea la activitatea economică, se face conform principiului priorității ocupării față de șomaj și a șomajului față de inactivitate.

Prezentăm mai jos numărul mediu de salariați din comuna Voinești în perioada 2011-2020.

**Tabelul nr. 14 – Numărul mediu de salariați din comuna Voinești în perioada 2011-2020**

An	2011	2012	2013	2014	2015	2016	2017	2018	2020
<b>Număr mediu salariați</b>	212	191	180	174	179	197	225	240	251

Conform datelor oficiale<sup>11</sup>, la nivelul județului Iași, la data de referință 31.12.2018, rata șomajului era de 3 % (3,2% bărbați și 2,9% femei). Rata șomajului reprezintă ponderea șomerilor în populația

<sup>11</sup> Date preluate din Buletinul statistic lunar al județelor nr. 1/2020, disponibil la adresa <https://insse.ro/cms/ro/content/buletinul-statistic-lunar-al-județelor-nr12020>

activă. În cele de mai jos prezentăm situația șomerilor din comuna Voinești în perioada ianuarie – septembrie 2020.

**Tabelul nr. 15 – Situația șomerilor din comuna Voinești în perioada 01.2020 – 09.2020**

	01.20	02.20	03.20	04.20	05.20	06.20	07.20	08.20	09.20
<b>T</b>	33	33	26	27	28	34	44	41	38
<b>M</b>	21	21	18	18	19	19	21	22	21
<b>F</b>	12	12	8	9	9	15	23	19	17

#### 4. Infrastructura serviciilor de educație și sociale

##### 4.1. Educație

Conform Listei unităților de învățământ preuniversitar de stat din județul Iași, în comuna Voinești funcționează următoarele unități de învățământ:

a) **Școala Gimnazială „Ioanid Romanescu”** - unitate de învățământ cu personalitate juridică, de care aparține școala cu clasele I-IV Lungani.

##### *Scurtă istorie a școlii din Voinești<sup>12</sup>*

Școala primară din satul Voinești, județul Iași, a apărut ca urmare a adoptării Legii instrucțiunii publice din decembrie 1864, în timpul domniei lui Alexandru Ioan Cuza. Un document din fondul Revizoratului școlar Iași, păstrat la Direcția Județeană Iași a Arhivelor Naționale, indică faptul că revizorul școlar Constantin Chiriță solicita, pe la 1887, informații privind înființarea școlii voineștene. Răspunsul l-am găsit în lucrarea publicată apoi de acesta, în 1888, *Dicționar geografic al județului Iași*. Așa cum era de așteptat, autorul menționează **1865** drept an de deschidere a școlii din Voinești.



Cel mai vechi document care indică existența școlii la Voinești identificat de noi în fondul Revizoratului școlar Iași este din 1867: un stat de plată pe care este menționat numele învățătorului, Dimitrie Vasiliu. Până la 1874, s-au perindat pe post mai mulți dascăli (Gheorghe Clopoțel, Gheorghe

<sup>12</sup> Sursă informații: <https://voinestischool.ro//index.php?p=1>

Dumitriu, N. Bucur, Vasile G. Mircea), explicația deselor schimbări putând fi căutată în condițiile dificile de atunci: școala era mică, întunecoasă, cu copii puțini – în 1872, la momentul inspecției făcute de revizorul școlar D. Agura, din cei 36 de elevi înscriși la clasele I-III, doar 16 erau prezenți.

Revizorul sublinia în raportul său sărăcia locuitorilor din plasa Stavnic, în care se afla și satul Voinești, starea proastă a drumurilor, mai ales toamna, în perioada ploilor, dar și calitatea învățătorilor, afectați de izolare și de ”trista lor pozițiune materială”. De asemenea, erau considerate responsabile și autoritățile locale, prea puțin implicate atunci în gospodărirea școlii. Această situație s-a schimbat, oarecum, după restructurarea rețelei școlare din 1874, în urma căreia școala devenea școală întreținută de stat, și după preluarea postului de învățător de către Constantin Georgeanu (1876), care va rămâne stabil pe post până la începutul secolului al XX-lea. Starea materială a școlii s-a îmbunătățit, a crescut constant numărul elevilor și au început să frecventeze școala chiar și fete care înregistrau rezultate foarte bune la examenele de sfârșit de an școlar.

La începutul sec. al XX-lea, numărul elevilor a crescut semnificativ, nivelul lor de pregătire dovedindu-se mulțumitor la examenele de sfârșit de an. De remarcat este faptul că la Voinești se organiza examenul de absolvire pentru elevii din Voinești, Lungani, Slobozia (comuna Voinești), Mogoșești, Mânjești și Hadâmbu (comuna Mogoșești). Începând din 1915, învățător și diriginte/director al școlii era Constantin Vasilescu, ajutat de soția sa, Maria Vasilescu. Creșterea populației școlare și schimbările intervenite ca urmare a reformelor haretiene și a celor de după Marea Unire au transformat școala din Voinești într-o școală rurală mixtă de tip urban cu trei, apoi patru posturi de învățători. În 1924, s-a finalizat construcția celui de-al doilea local, cu trei săli de clasă și cancelarie, ce trebuia să găzduiască elevii ce frecventau cursurile complementare (clasele V-VII).

Clădirile școlare sunt descrise în rapoartele vremii ca fiind îngrijite, frumos împodobite cu lucrări ale copiilor, curate și bine încălzite în interior, în ciuda aspectului exterior mai puțin favorabil, iar ”școlarii sunt curați și deprinși cu disciplina și atențiunea”. În perioada interbelică, școala avea ateliere de tâmplărie și de croitorie, cantină, bibliotecă și grădină școlară. În ceea ce privește numărul elevilor, se constata creșterea sa constantă, dar frecvența lăsa de dorit chiar dacă, spuneau inspectorii, ”sătenii din Voinești în special câștigă foarte bine și ar avea cu ce să le cumpere copiilor lor tot ce le trebuie pentru a frecventa școala.”

Rolul cultural al școlii voineștene se reflectă și în cercurile culturale la care participau, la partea pedagogică, învățătorii din satele învecinate, iar la partea publică, cu conferințe și serbări, toți fruntașii satului (preotul, ajutorul de judecător, notarul, medicul, farmacistul etc.) și părinții elevilor. Un eveniment deosebit a fost, la sfârșitul lunii ianuarie 1928, realizarea primei audiții radiofonice (în condițiile în care Societatea de Difuziune Radiotelefonice din România era la începuturile constituirii sale) și a primei vizionări de film, cu o asistență foarte numeroasă.

Al Doilea Război Mondial a adus pierderi mari comunei Voinești, cursurile au fost afectate de mobilizarea învățătorilor și de bombardamente. După 1948, trecerea la un nou regim politic a însemnat inclusiv adoptarea modelului sovietic de educație. În anii '50 s-a continuat, totuși, tradiția de centru școlar, prin organizarea unui internat și a unei cantine școlare, unde erau înscriși elevi din comunele învecinate ce frecventau la Voinești clasele V-VII. Cel mai vechi corp de clădire al școlii, de la 1870, a fost demolat, fiind înlocuit, în 1968, cu o nouă construcție, cu patru clase, un laborator și cancelarie. Obligatorietatea învățământului a devenit regulă generală, din 1963 elevii urmând 8 clase, adăugându-se, din 1969, și două clase de liceu, fapt ce a făcut insuficient și acest spațiu. Prin urmare, a fost construit, în 1975, actualul corp principal al școlii, cu opt săli de clasă, un laborator, cancelarie și birouri pentru direcțiune și secretariat.

După 1989, școala a suferit o serie de transformări. Pe locul clădirii din 1924 funcționează acum Grădinița cu Program Normal, într-un local refăcut, complet modernizat. În anul școlar 1991-1992 a apărut prima promoție a *Școlii de Ucenici* de doi ani, fetele – la profilul croitorie, băieții – la profilul dulgherie. Se lega, astfel, firul unei mai vechi tradiții, interbelice. În această formă a funcționat până în anul 1997, când a luat ființă *Școala Profesională* de trei ani cu aceleași specializări. Din 2003 și până în 2010, când a fost desființat învățământul profesional la Voinești, a funcționat *Școala de Arte și Meserii „Ioanid Romanescu”* (fetele cu specializarea de lucrător confecții-tricotaje, iar băieții - lucrător tâmplar). Școala Profesională a funcționat în locația construită în 1968, clădire care, după reparația capitală, a primit sub acoperișul său elevii voineșteni din clasele primare. Corpul principal de clădire a fost, de asemenea, reabilitat, fiind în curs de modernizare și adaptare la cerințele secolului al XXI-lea. Școala Primară din Lungani urmează, de asemenea, să intre într-un proces de reparație capitală.

Printre personalitățile care au avut drept punct de plecare în educația lor școala voineșteană se numără poetul Ioanid Romanescu (1937-1996), lingvistul Vasile Arvinte (1927-2011), renumit profesor al Facultății de Litere din cadrul Universității "Al. I. Cuza" din Iași, și compozitorul, dirijorul și folcloristul Constantin Arvinte (n. 1926).

În prezent Școala Gimnazială „Ioanid Romanescu” Voinești funcționează pe 3 niveluri de învățământ:

- **preșcolar**, la *Grădinița cu Program Normal* Voinești (trei grupe de copii - o grupă mică, o grupă mijlocie și o grupă mare) și *Școala Primară Lungani* (o grupă mică-mijlocie, o grupă mare);
- **primar**, la Școala Gimnazială *Ioanid Romanescu* Voinești (8 clase de elevi) și Școala Primară Lungani (4 clase, dintre care una în regim simultan);
- **gimnazial**, la Școala Gimnazială *Ioanid Romanescu* Voinești (10 clase).

În anul școlar 2019-2020, la Școala Gimnazială „Ioanid Romanescu” sunt 41 de cadre didactice: 5 pentru învățământul preșcolar, 16 pentru învățământul primar și 20 pentru învățământul gimnazial.

#### **b) Școala Gimnazială cu clasele I - VIII Slobozia**

Școala din Slobozia are o vechime de aproape două secole, primele atestări documentare datând din anul 1888. Chiar dacă școala a funcționat ca instituție cu intermitențe, ea fiind distrusă în timpul celor două războaie mondiale, cursurile s-au desfășurat permanent, în diferite locații, în biserică sau chiar în case particulare. Nu există documente care să ateste existența certă a Școlii Slobozia. Un document din anul 1883 precizează reînființarea Școlii Slobozia.

Școala gimnazială Slobozia este școală coordonatoare, de ea aparținând încă două locații, respectiv Școala primară din satul Schitu Stavnic și Școala primară Slobozia (cunoscută până de curând sub denumirea de Școala Slobozia Vale).

În conformitate cu noile reglementări ce privesc restructurarea rețelelor școlare, Școala Gimnazială Slobozia a devenit, prin decizia nr. 428/09.08.2004, unitate cu personalitate juridică, primind delegare din partea Consiliului Local al Comunei Voinești de administrare a terenurilor și clădirilor.

Dotarea școlii:

- săli de clasă pentru activități zilnice -19
- cabinete informatică – 2 , cu 53 calculatoare ;
- bibliotecă;
- teren de sport pentru fotbal, handbal.

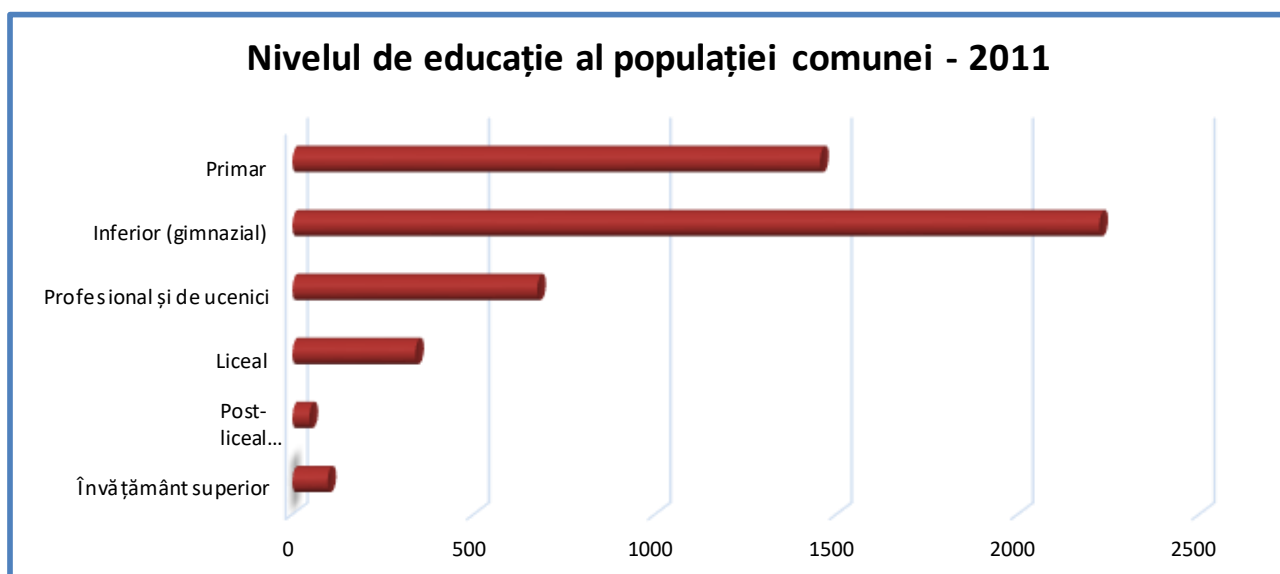
Personalul didactic: sunt 36 cadre didactice, din care 29 cadre didactice titulare, 7 cadre didactice suplinoare

Școala funcționează pe 3 niveluri de învățământ: preșcolar, primar și gimnazial.

Referitor la nivelul de pregătire al locuitorilor comunei Voinești, recensământul populației din anul 2018 furnizează următoarele date:

**Tabelul nr. 16 – Nivelul de pregătire al populației – anul 2011**

<b>Nivel</b>	<b>Învățământ superior</b>	<b>Postliceal și de maiștri</b>	<b>Liceal</b>	<b>Profesional și de ucenici</b>	<b>Inferior (gimnazial)</b>	<b>Primar</b>	<b>Fără școală absolvită</b>
<b>Populație</b>	<b>97</b>	<b>47</b>	<b>339</b>	<b>675</b>	<b>2225</b>	<b>1455</b>	<b>263</b>

**Graficul nr. 7 – Nivelul de pregătire al populației – anul 2011**

Din datele înregistrate la Recensământul populației din anul 2011 rezultă că din totalul populației stabile de 10 ani și peste din comuna Voinești: 69% sunt absolvenți de învățământ primar și gimnazial, 13% de învățământ profesional, 6 % sunt absolveți de liceu, 1% - învățământ postliceal și 2 % absolvenți de învățământ superior, existând și 9% populație fără școală absolvită. S-au înregistrat de asemenea 263 de persoane analfabete la nivelul comunei, din care 108 de sex masculin și 155 de sex feminin.

#### **4.2.Sănătate și servicii sociale**

Asistența sanitară este asigurată de Dispensarul Medical Voinești, unde funcționează patru cabinete medicale individuale de medicină de familie. La nivelul comunei există și 2 cabinete stomatologice. Există, de asemenea, două puncte farmaceutice, ambele în satul Voinești: Ropharma Voinești și IassyFarm Voinești.

În prezent se află în construcție și amenajare un centru medical de permanență, care va funcționa 24 de ore din 24 și care va cuprinde 4-5 cabinete de medicină de familie, un cabinet de fizio-kinetoterapie și o zonă de tampon pentru primiri urgente. De asemenea, Primăria comunei Voinești a achiziționat o ambulanță pentru a asigura intervenția în cazurile de urgență medicală, care este dotată conform standardelor în vigoare.

În comuna Voinești, mai precis în satul Voinești, funcționează **Centrul de Zi pentru Copii Ioanid Romanescu**, finanțat prin bugetul administrației publice locale. Centrul are o capacitate de 30 de locuri, toate ocupate. În cadrul Centrului de Zi pentru Copii *Ioanid Romanescu* se desfășoară



activități educative (activități de învățare, activități de socializare și recreere, îngrijire și supraveghere) pentru copiii din familii sărace, pentru copii cu probleme sociale (familii destrămate, părinți plecați la muncă în străinătate) și li se asigură copiilor o masă caldă pe zi.

Există, de asemenea, o școală după școală, **After School Voinești**, cu o capacitate de 30 de locuri. În acest centru se desfășoară activități de învățare, activități de socializare și recreere, îngrijire și supraveghere. Copiilor le este asigurată o masă caldă la prânz.



*Foto nr. 3, 4 - Centrul medical de permanență (în amenajare) și ambulanța achiziționată pentru intervenții*



*Foto nr. 5 - Centrul de zi „Ioanid Romanescu” Voinești*





Foto nr. 6 - Afterschool Voinești

Din evidențele Compartimentului asistență socială, protecție socială și autoritate tutelară din aparatul de specialitate al primarului comunei Voinești, rezultă următoarea situație privind beneficiile de asistență socială acordate în anul 2019.

**Tabelul nr. 17 – Beneficii de asistență socială acordate în anul 2019**

VMG	ASF	Ajutoare de încălzire	Ajutoare de urgență	Tichete sociale de grădiniță	Alocații de stat		Reluări plată alocații	Schimbare reprezentant legal	ICC/ Stimulent pentru creșterea copilului	Tutelă	Curatelă	Plasamente familiale
					Copii născuți în România	Copii născuți în străinătate						
36	92	24	15	14	112	87	45	18	72	5	2	11
<b>Persoane cu dizabilități</b>												
<i>Încadrare în grad de handicap</i>					<i>Număr asistenți personali</i>		<i>Număr indemnizații pentru persoane cu handicap grav cu a.p</i>		<i>Persoane cu handicap instituționalizate</i>			
<i>Grav cu asistent personal</i>	<i>Grav</i>	<i>Accentuat</i>	<i>Mediu</i>	<i>Ușor</i>								
77	7	82	13	15	25		52		7			
<b>Vârstnici</b>												
<i>Vârstnici cu asistent personal</i>					<i>Vârstnici instituționalizați</i>				<i>Servicii pentru reprezentare notariat</i>			
21					3				1			

## 5. Infrastructura

### 5.1. Infrastructura de transport

Situat la o distanță de aproximativ 20 km sud-vest de municipiul Iași, teritoriul comunei Voinești se caracterizează printr-o accesibilitate medie, datorită mai multor factori. În primul rând, teritoriul comunei este situat lateral față de drumurile naționale care străbat județul Iași (la sud de DN 28/ E58). De asemenea, teritoriul comunei Voinești nu este tranzitat de nicio linie de cale ferată, fiind situat la vest de magistrala CFR 600 Făurei – Tecuci – Bârlad – Crasna – Vaslui – Iași – Ungheni, care, pe teritoriul județului Iași, străbate comunele Ciurea, Grajduri, Scânteia. Accesul pe teritoriul comunei Voinești este asigurat de cele 2 drumuri județene: DJ 248 A și DJ 248 B.

Pe plan local, DJ 248 A asigură legătura între comuna Voinești și municipiul Iași spre nord, și între comuna Voinești și comuna Țibana spre sud-vest. Drumul județean este o importantă arteră rutieră care asigură conexiunea între județele Iași și Vaslui, pe traseul Iași – Voinești – Țibana – Răsboieni – Țibănești – racord cu DN 15 D – Rafaila – Buda (comuna Oșești) – racord DJ 207 E, la sud de satul Oșești (Vaslui). Starea carosabilului este foarte bună, DJ 248 A fiind asfaltat. Pe teritoriul comunei Voinești, DJ 248 A străbate satul Voinești (pe un traseu destul de sinuos) și extremitatea vestică a satului Slobozia.



DJ 248 B – pe plan local, asigură legătura între comuna Voinești și comuna Horlești către nord-vest și între comuna Voinești și comuna Mogoșești către sud-est. Ca și DJ 248 A, și DJ 248B realizează conexiunea între județele Iași și Vaslui, pe următorul traseu: racord DN 24 C la Popricani (nord de municipiul Iași) – Reditu – Bogonos – racord DN 28 A la Lețcani – Horlești – Voinești – Vocotești – Mânjești – Budești – Hadâmbu – Mironeasa – Cioca Boca – Frenciugi – Negrești (Vaslui). Pe teritoriul comunei Voinești, DJ 248 A străbate nord-estul satului Lungani, satul Voinești (pe un traseu sinuos) și extremitatea vestică a satului Vocotești.

DC 38 A – asigură accesul în localitatea Schitu Stavnice, fiind racordat la DJ 248 A.

DC 38 B – străbate teritoriul comunei Voinești de la racordul cu DJ 248 A până la limita administrativă, făcând legătura cu satul Bogdănești din comuna vecină Horlești.

DC (în curs de clasificare) – are o lungime de 7,687 km, asigurând legătura între satele Slobozia și Hadâmbu (comuna Mogoșești).

## 5.2 Dotări tehnico-edilitare

### 5.2.1. Alimentarea cu apă a localităților comunei

Comuna Voinești deține rețea de apă potabilă, care deservește un număr de aproximativ 5000 de locuitori.

Lungimea totală a rețelei simple de distribuție a apei potabile în comuna Voinești, precum și cantitatea de apă potabilă distribuită consumatorilor sunt prezentate în tabelul de mai jos.

**Tabelul nr. 18 – Distribuția apei potabile în comuna Voinești**

	2017	2018	2019
Lungimea totală a rețelei simple de distribuție a apei potabile (km)	19,8	19,8	25,9
Total apă distribuită (mii m <sup>3</sup> )	8	19	22
Din care pentru uz casnic (mii m <sup>3</sup> )	4	12	16

Apa potabilă corespunde sistemelor ISO 9001/2015, ISO 14001/2015, OHSAS 18001/2007, ISO 22000/2005, ISO 27001/2013, SA 8000/2014.

### 5.2.2. Canalizarea menajeră

Comuna nu dispune încă de un sistem centralizat de canalizare care să asigure colectarea apelor uzate și epurarea lor. În lipsa acestui sistem, evacuarea apelor uzate provenite din gospodării se realizează la suprafața terenului prin scurgeri în șanțuri, sau prin infiltrarea în sol, prin intermediul bazinelor nevidanjabile, ceea ce duce la poluarea solului și respectiv a pânzei de apă subterană, precum și a cursurilor de apă de suprafață. Locuitorii utilizează closete simple uscate, care constituie surse de poluare pentru pânza freatică.

Apele pluviale se scurg liber pe versanți sau sunt direcționate de șanțurile laterale de pe marginea drumurilor, utilizând ca emisar pârâul Stavnic.

Pentru eliminarea apelor uzate este necesară și oportună construirea unui sistem centralizat de colectare și epurare a apelor uzate menajere astfel încât să se asigure cerințele de calitate la descărcarea în emisar a acestora.

### *5.2.3. Poștă și telecomunicații*

Comuna Voinești este deservită de Compania Națională Poșta Română, Direcția Regională de Poștă Iași, Oficiul Județean de Poștă Iași – Oficiul Poștal Voinești din localitatea Voinești.

Comuna Voinești este deservită de Oficiul de Telecomunicații Voinești – Direcția Județeană de Operațiuni Iași – Centrul Regional de Telecomunicații Bacău.

Pe teritoriul comunei Voinești trece traseul de fibră optică, prin satul Vocotești și pe la nord de satul Voinești. Telecomunicațiile sunt realizate prin intermediul unei centrale telefonice digitale CNE, amplasată în satul Voinești.

Serviciile de telefonie mobilă, televiziune și internet sunt oferite de operatorii de telecomunicații existenți pe piața actuală: TELEKOM, ORANGE, VODAFONE, RCS&RDS.

### *5.2.4. Alimentarea cu căldură*

Alimentarea cu energie termică a locuințelor se realizează prin intermediul sobelor cu combustibil solid (lemne, deșeuri agricole, etc.) sau cu centrale pe gaze.

În același mod se asigură și apa caldă menajeră în gospodăriile populației.

### *5.2.5. Alimentarea cu gaze naturale*

La nivelul comunei Voinești există alimentare cu gaze naturale, lungimea rețelei de gaz fiind de 26 km și deservind unui număr de 1000 de locuitori, respectiv 200 de locuințe.

### *5.2.6. Gospodărie comunală și salubritate*

Gestionarea și managementul deșeurilor în județul Iași este reglementată prin intermediul proiectului *Sistemul de Management Integrat al Deșeurilor în județul Iași* prin care au fost stabilite 4 zone de transport pentru județul Iași.

Comuna Voinești este integrată în Zona 3 - Voinești, Popricani și Iași pentru care deșeul colectat va fi direct transportat la stația de sortare și stația de tratare mecano - biologică (TMB) și apoi, refuzul va fi depozitate în cadrul depozitului conform din cadrul CMD Țuțora.

Operatorul de salubritate care asigură colectarea și transportul deșeurilor de pe raza comunei Voinești este SC GIREXIM UNIVERSAL SA.

## **6. Activitatea economică**

Fiind situată la circa 20 km de Iași, comuna Voinești se află în sfera de influență a municipiului reședință de județ, relațiile cu acesta fiind numeroase și diverse: de valorificare a surplusului de produse agricole și alimentare pe piețele orașului, de aprovizionare cu diverse bunuri care nu pot fi cumpărate pe plan local, deplasări pentru muncă în oraș (navetism), deplasări pentru sănătate, pentru învățământ.

Apropierea față de municipiul Iași plasează comuna Voinești, din punct de vedere al polarizării spațiilor agricole, în categoria “polarizare de tip oraș regional” (conform Atlasului României 2006).

Ca potențial de dezvoltare, comuna Voinești este favorizată de poziția la contactul a două unități diferite de relief (Câmpia Colinară a Jijiei la nord și Podișul Central Moldovenesc la sud), care asigură resurse variate: soluri fertile în partea de nord, suprafețe împădurite în partea de sud, resurse de materiale de construcții (gresii), fond cinegetic.

Din punct de vedere al profilului producției agricole, comuna Voinești se caracterizează prin producția de cereale, lapte, carne. Conform Atlasului României 2006, ca tip de spațiu rural, comuna Voinești se încadrează în categoria spațiilor rurale dens populate, cu agricultură bazată pe microexploatații individuale, activitățile agricole jucând rolul de refugiu economic.

Relațiile economice ale comunei se realizează prin interacțiunea cu comunele învecinate, cu zonele urbane cele mai apropiate – municipiul Iași, dar și cu străinătatea prin deplasările pentru muncă.

Referitor la relațiile economice, precizăm în primul rând că asezările rurale îndeplinesc, printre altele, și funcția economică, care garantează satisfacerea nevoilor alimentare, venituri corespunzătoare comparabile cu profesiile liberale și protecția mediului.

Relațiile economice care se stabilesc în interiorul comunei (între localitățile comunei), precum și între comuna Voinești și localitățile învecinate trebuie să urmărească realizarea acestei funcții economice, atât la nivel local, cât și la nivel micro-regional. Aceste relații economice se materializează prin schimburile de produse în cadrul târgurilor organizate săptămânal, prin deplasările pentru muncă în și dinspre comuna Voinești, în administrarea în comun a unor suprafețe de teren agricol, utilizarea în comun a unor utilaje agricole, cooperarea administrațiilor locale în vederea realizării de proiecte și accesării de fonduri naționale și europene pentru dezvoltarea infrastructurii rutiere, a infrastructurii edilitare, etc.. Relațiile economice cu zona urbană, se realizează

cu municipiul Iași. Relațiile cu zonele urbane se realizează în dublu sens, orașele devenind piața de desfacere a surplusului de produse agricole rezultat în gospodăriile locale.

Alte relații se desfășoară cu străinătatea, prin perspectiva persoanelor din comună plecate la muncă în diferite țări din Europa. Repatrierea valutei de către cei care lucrează în străinătate contribuie, într-o anumită măsură, la ridicarea standardului de viață, chiar dacă cea mai mare parte a investițiilor sunt orientate în construcția de locuințe și cumpărarea de bunuri, prea puține fiind direcționate în domeniul antreprenoriatului.

### ***6.1. Ocupațiile locuitorilor comunei***

Cu privire la ocupația locuitorilor comunei, uniformă, pe toate satele componente se identifică a fi preponderent agricolă.

În fiecare sat există și câte un număr restrâns de locuitori care au alte ocupații potrivit pregătirii profesionale specifice. Centrul de ceramică utilitară de la Schitu Stavnic, comuna Voinești, păstrează tradiția olăritului în această zonă prin meșterii Daniel Ifrim și Ciprian Luchian. Creatorii de măști din județul Iași s-au remarcat la diferite expoziții și târguri naționale și internaționale.

Activitățile zonale identificate:

- cultura cerealelor (porumb, grâu);
- creșterea animalelor (cornute mari și mici);
- activități meșteșugărești (olărit, tâmplărie, fierărie);
- comerț (iarmaroc săptămânal);
- căraușie cu tracțiune hipo - peste 600 de cabaline,
- apicultură.

În paralel cu activitatea agricolă, economia comunei este completată și de alte activități cu caracter comercial, industrial și prestări de servicii.

Referitor la activitatea comercială, monopolizată până în 1989 doar de Cooperativa de Consum, trebuie menționat că ulterior s-a dezvoltat și funcționează o gamă foarte mare de spații comerciale private în majoritate cu activitate comercială cu amănuntul și alimentație publică, completate și de activități de producție cu precădere pentru prelucrarea lemnului, confecții, panificație, dar și activități de prestări de servicii – autoservice, vulcanizare, dulgherie, tâmplărie, etc.

### ***6.2. Agricultură***

Agricultura este considerată principala ramură economică a comunei și concentrează o importantă parte a forței de muncă. Producția agricolă reprezintă nu numai un suport important pentru asigurarea existenței populației rurale care participă la realizarea ei, ci și o bază a diversificării ocupaționale



rurale. Existența unor cantități mai mari de produse agricole potențial disponibile pentru prelucrare crește capacitatea comunei pentru inițierea și dezvoltarea unor afaceri vizând prelucrarea acestor materii prime.

La nivelul anului 2020, din suprafața totală a teritoriului administrativ al comunei Voinești 4313,39 ha reprezintă terenul agricol.

Modelul structural al fondului funciar agricol oferă posibilități de dezvoltare a economiei rurale, prin practicarea unei agriculturi diversificate, cu largi posibilități de îmbinare a ramurilor și de dezvoltare a unei agriculturi complexe.

Structura modului de folosință a terenurilor agricole este următoarea:

- suprafața agricolă totală – 4313,39 ha
- suprafața arabilă – 3076,88 ha
- suprafața pășuni – 621,44 ha
- suprafața fânețe – 556,83 ha
- livezi – 1,17 ha
- vii – 57,83 ha

Sub raportul structurii sociale, terenurile agricole aparțin, în majoritate, exploatațiilor agricole private, consecință a implementării reformei funciare. Sectorul agricol se prezintă ca un sector cu exploatații familiale de mici dimensiuni, aflate majoritatea sub limita viabilității economice. La nivelul comunei Voinești, se înregistrează un număr de 2467 gospodării individuale. Suprafața medie a unei proprietăți agricole este redusă.

Cea mai mare parte a suprafețelor agricole este deținută de persoane fizice, agenții economici deținând procente reduse din totalul terenului agricol. După reîmproprietărirea demarată prin adoptarea legii 18/1991 și în lipsa unor politici coerente care să încurajeze formele asociaționiste de exploatare a terenurilor, fărâmițarea proprietăților a devenit o caracteristică a sectorului agricol românesc (exploatația agricolă medie este de 2,2 ha – IFS, Anuarul statistic 2008), făcând, astfel, imposibilă exploatarea terenurilor la un nivel optim. În aceste condiții, comasarea proprietăților și asocierea trebuie să fie încurajate prin facilități fiscale și politici adecvate de susținere a fermierilor.

Majoritatea exploatațiilor individuale au un caracter de subzistență sau semisubzistență, nu produc, în general, venituri care să fie potențial investite, iar viabilitatea lor ca parteneri comerciali pare să fie limitată din această cauză. În general, sunt lipsite de mijloace de producție și resurse bănești, ceea ce le face vulnerabile la presiunile pieței și le oferă șanse reduse de a se capitaliza și moderniza. Majoritatea sunt orientate, în principal, spre satisfacerea nevoilor proprii de consum.

Lipsa posibilităților de capitalizare, productivitatea scăzută și vârsta înaintată a majorității proprietarilor explică, în parte, practicarea strategiilor de subzistență și semisubzistență, fără preocupări majore privind strategiile de dezvoltare.

Datorită utilizării extinse a porumbului atât în hrana animalelor cât și în alimentația curentă a populației, prezența culturii de porumb pe suprafețe foarte întinse a devenit o situație obișnuită în majoritatea satelor din Moldova. Practic, porumbul este cultura de bază dintr-o gospodărie, fiind utilizat în hrana porcinelor, a ovinelor, a bovinelor, a păsărilor, favorizând perpetuarea aceluiași tip tradițional de agricultură de subzistență, nespecializată, universală, din gospodăriile rurale.

Ca profil de producție vegetală, comuna Voinești se încadrează în categoria cereale, plante tehnice.

În ceea ce privește creșterea animalelor, aceasta nu constituie un sector de activitate foarte dezvoltat în comună, în anul 2020 înregistrându-se următoarele efective de animale:

- bovine - 814
- ovine – 1454
- porcine – 99
- caprine – 395
- cabaline – 52
- păsări – 2546

În comuna Voinești funcționează 10 societăți agricole.

### ***6.3. Operatorii economici de pe raza comunei***

Conform datelor statistice prezentate de TopFirme luând în considerare ultimele bilanțuri depuse, în anul 2019, la nivelul comunei Voinești se regăsesc 155 agenți economici, reprezentând 0,22% din totalul agenților economici din Județul Iași.

- Cifra de afaceri
  - 90,2 milioane lei (echivalent 20,5 milioane euro)
  - 0,28% din cifra de afaceri din Județul Iași
- Număr angajați
  - 334 angajați
  - 0,30% din totalul de angajați din Județul Iași
- Profit
  - 4 milioane lei (echivalent 914.377 euro)
  - 0,12% din profitul net realizat în Județul Iași



Dintre operatorii<sup>13</sup> economici cu cifră de afaceri semnificativă din comuna Voinești menționăm:

**1. MISAVAN TRADING SRL**

CAEN 2041 - Fabricarea săpunurilor, detergenților și a produselor de întreținere

Cifra de afaceri: 78.915.198 lei

Nr. mediu de angajați: 269

**2. TEHNIK CONSULTING CONT SRL**

CAEN 4711 - Comerț cu amănuntul în magazine nespecializate, cu vânzare predominantă de produse alimentare, băuturi și tutun

Cifra de afaceri: 1.977.989 lei

Nr. mediu de angajați: 5

**3. TEODEMA SERVAGRO SRL**

CAEN 150 - Activități în ferme mixte (cultura vegetală combinată cu creșterea animalelor)

Cifra de afaceri: 1.312.683 lei

Nr. mediu de angajați: 2

**4. SC IRISTECH SRL**

CAEN 9511 – Repararea calculatoarelor și a echipamentelor periferice

Cifra de afaceri: 953.289 lei

Nr. mediu de angajați: 3

**5. M.S. STAVNIC SRL**

CAEN 4120 - Lucrări de construcții a clădirilor rezidențiale și nerezidențiale

Cifra de afaceri: 881.075 lei

Nr. mediu de angajați: 0

**6. ALINA BRADU SRL**

CAEN 1413 - Fabricarea altor articole de îmbrăcăminte (exclusiv lenjeria de corp)

Cifra de afaceri: 773.436 lei

Nr. mediu de angajați: 2

---

<sup>13</sup> Sursă informații: <https://termene.ro/>; <https://www.topfirme.com/>; <https://www.listafirme.ro/>

**7. B & B DANIEL CONSTRUCT SRL**

CAEN 4399 - Alte lucrări speciale de construcții n.c.a.

Cifra de afaceri: 762.628 lei

Nr. mediu de angajați: 6

**8. IAS LAND SRL**

CAEN 8130 - Activități de întreținere peisagistică

Cifra de afaceri: 672.620 lei

Nr. mediu de angajați: 4

**9. BUTNARU FINISAJE SRL**

CAEN 4334 - Lucrări de vopsitorie, zugrăveli și montări de geamuri

Cifra de afaceri: 641.506 lei

Nr. mediu de angajați: 5

**10. BUROV SRL**

CAEN 5520 - Facilități de cazare pentru vacanțe și perioade de scurtă durată

Cifra de afaceri: 450.630 lei

Nr. mediu de angajați: 5

**7. Cultură și turism**

***Monumente istorice, valori ale patrimoniului cultural și istoric***

Trei obiective din comuna Voinești sunt incluse în lista monumentelor istorice din județul Iași ca monumente de interes local. Unul este un sit arheologic aflat la 800 m vest de școala generală din Vocotești, sit ce cuprinde așezări din Epoca Bronzului Târziu (cultura Noua), secolele al IV-lea–al III-lea î.Chr. (perioada Latène) și secolul al IV-lea p.Chr. (epoca daco-romană), precum și vatra fostului sat Mânjești, datând din secolele al XV-lea–al XVIII-lea.

Celelalte două sunt clasificate ca monumente de arhitectură — biserica „Sfântul Nicolae” (1825) din Lungani și ansamblul schitului Stavnic, alcătuit din biserica Vovidenia (1727), clădiri anexe (secolul al XVIII-lea) și zidul de incintă (începutul secolului al XVIII-lea) și aflat în satul Schitu Stavnic.

**Situl arheologic de la Vocotești.** În partea de vest a satului, pe ambele părți ale drumului Voinești-Vocotești, așezare Noua, suprapusă de locuiri din sec. IV-III î.Chr., IV p.Chr. și XV-XVIII. Cea mai veche locuire pare să aparțină culturii Precucuteni, reprezentată printr-un fragment de vas din pastă cenușie, decorat cu șiruri de împunsături orizontale și oblice. Ceramica Noua, de tradiție Costisă, este decorată cu triunghiuri realizate din linii incizate, delimitate la partea superioară de linii orizontale incizate, între ele cu un șir de mici împunsături. Ceramica din sec. IV-III î.Chr. este prevazută cu brâu alveolat sau ușor crestat. Secolului IV îi aparțin fragmente de vase din pastă fină, cenușie sau cafenie, cu decor vălurit. Din sec. XV-XVI, datează fragmente ceramice din pastă aspră, de culoare roșcat-cărămizie, dar un fragment de toartă rotunjită și altele, de vase din pastă cu nisip fin, aparțin sec. XIII-XIV.



*Foto nr. 7 - Biserica Sfântul Nicolae din Lungani – monument istoric de arhitectură<sup>14</sup>*

### **Ansamblul schitului Stavnic**

**Mănăstirea Stavnic** este un schit de călugări din localitatea Schitu Stavnic. Mănăstirea este situată pe șoseaua Iași-Tibănești-Negrești, la o distanță de aproximativ 22 de kilometri sud-vest de Iași, urmând unei ramificații pe partea dreaptă, pe un drum de piatră de 750 de metri. Așezământul este construit pe deal, la 100 de metri nord de sat. Este înconjurat de pădure la 300 de metri în nord și în est. Deși în aceste locuri a existat viață monahală încă din vremea lui Petru Rareș, schitul este cunoscut abia din secolul al XVIII-lea, când a fost întemeiat de medelnicerul Constantin Cacoranu, care ulterior s-a și călugărit aici, luând numele Calistru.

<sup>14</sup> Sursă foto: [https://ro.wikipedia.org/wiki/Fișier:Biserica\\_Sf\\_Nicolae\\_Lungani\\_03.JPG](https://ro.wikipedia.org/wiki/Fișier:Biserica_Sf_Nicolae_Lungani_03.JPG)

Schitul este citat în ținutul Cârliștii în anul 1772, apoi de către generalul maior rus de origine germană Frederick William von Bawr, care a servit în armata rusă în timpul războiului ruso-turc din 1768-1774, în lucrarea sa "Carte de la Moldavie pour servir a l'Historie militaire de la guerre entre les Russes et les Turcs", publicată la Amsterdam în anul 1783. De asemenea, în anul 1820, este menționat într-o altă lucrare ca fiind "Schitul lui Atanasie" în 1820.

În anul 1992, IPS mitropolit Daniel Ciobotea a reînființat schitul cu hramul "Intrarea în Biserică a Maicii Domnului" - 21 noiembrie - având ca obște de călugări, care să reînvie viața monahală în acea localitate. În anul 1997, pe terenul schitului, nu erau construite decât o mică biserică și o clădire pentru patru chilii. Hramul schitului este sărbătoarea Sf. Mare Mucenic Dimitrie, Izvorătorul de mir (prăznuită în fiecare an la data de 26 octombrie).



Foto nr. 8, 9 - Imagini – Mănăstirea Stavnic

**Biserica Vovidenia**<sup>15</sup> este, în mare parte, ruinată de bombardamentele din Al II-lea Război Mondial. Face parte dintr-un complex mănăstiresc mai vechi, dar din păcate nu i se acordă nici o atenție, fapt demonstrat și de fabuloasele chilii construite în apropiere și de începerea construcției unei noi biserici de dimensiuni mari. Schitul este datat din anul 1727, dar urmele de locuire ale locului sunt mult mai vechi.



Foto nr. 10, 11- Ruinele Bisericii Vovidenia

<sup>15</sup> Sursă informații și fotografii: <http://comoaraculturalaaromaniei.blogspot.com/2016/03/ruinele-bisericii-vovidenia-din-schitu.html>



***Alte obiective de referință în comuna Voinești, județul Iași:***

**Conacul familiei Negruzzi din Voinești** - construit în anul 1830. Imobilul se află în centrul comunei Voinești, în apropiere de biserică, având în prezent o deschidere la stradă de circa 50 metri. Clădirea are 3 niveluri (demisol+parter+etaj), 28 de încăperi întinse pe o suprafață totală de 850 de metri pătrați, iar peretii exteriori au grosime de aproape un metru.

După decembrie 1989, conacul și o suprafață de teren de aproape 3 hectare din parcul acestuia au trecut în proprietate privată.

În momentul de față clădirea aparține primăriei, instituție care își desfășoară activitatea aici.



*Foto nr. 12 - Conacul „Negruzzi” – actualul sediu al Primăriei comunei Voinești*

**Biserica „Adormirea Maicii Domnului” din Voinești** a fost construită de către familia boierească Negruzzi în anul 1834. Biserica se află în centrul satului Voinești, în apropiere de primărie și de conacul familiei Negruzzi.

În această biserică au fost înmormântați mai mulți membri ai familiei boierești Negruzzi: serdarul Iorgu Anastasie Voinescu (decedat la 64 ani), spătarul Ianachi Negruzzi (1799 - 29 iunie 1836), Zoe A. Negruzzi, născută Rosetti (1846 - 4 august 1868), Scarlat Alexandru Negruzzi (decedat la 10 octombrie 1868, la vârsta de 3 luni) și copiii Ecaterina, Eduard și Ioan Negruzzi.

În anul 1905 a fost adăugat pe latura de vest a bisericii un pridvor închis. Biserica dispune de câteva obiecte de valoare artistică și istorică, și anume: o cruce de mână din lemn sculptat ferecată în argint, o cruce din lemn ferecat în argint aurit, o icoană a Maicii Domnului îmbrăcată în argint, o

Evanghelie cu litere chirilice datând din 1845, ferecată în argint, un policandru din lemn tare, o strană arhierască, precum și tabloul ctitorilor pictat în ulei pe pânză.

Biserica are formă de navă (corabie). Acoperișul este în forma de șarpantă învelit cu tablă galvanizată. Pe părțile laterale ale pereților exteriori se află câte trei pilaștri fictivi cu capiteluri murale, dispuși simetric, deasupra cărora se află un brâu alcătuit din mai multe linii drepte. Sub streșină, biserica este înconjurată de un brâu mural, dințat la bază. Biserica are trei ferestre: câte una pe fiecare parte a naosului și una pe absida altarului. De o parte și de alta a ferestrelor de pe pereții exteriori ai naosului se află câte două ferestre oarbe terminate la partea superioară în arc semicilindric.




Foto nr. 13, 14 - Biserica „Adormirea Maicii Domnului” Voinești și Cripta familiei Negruzzi<sup>16</sup>

### Centrul Cultural „Constantin Arvinte” din comuna Voinești

Centrul Cultural Voinești este gândit și proiectat atât ca o clădire dedicată desfășurării evenimentelor culturale, cât și ca o construcție care să definească din punct de vedere arhitectural, alături de sediul Primăriei Voinești și cele două corpuri ale școlii „Ioanid Romanescu”, zona centrală a satului Voinești.

<sup>16</sup> Surse foto: <https://voinesti.mmb.ro/foto/album/17424-parohia-voinesti>;  
[https://ro.wikipedia.org/wiki/Biserica\\_Adormirea\\_Maicii\\_Domnului\\_din\\_Voinești#/media/Fișier:Biserica\\_Adormirea\\_Maicii\\_Domnului\\_din\\_Voinesti9.jpg](https://ro.wikipedia.org/wiki/Biserica_Adormirea_Maicii_Domnului_din_Voinești#/media/Fișier:Biserica_Adormirea_Maicii_Domnului_din_Voinesti9.jpg)

Este un obiectiv menit a ”reînvia” viața culturală în comuna Voinești și un mod de a oferi tinerilor oportunitatea de a avea alternativă la ”tabletă”, de a socializa prin viu grai, de a-și dezvolta vocabularul, de a crea relații interpersonale și, nu în ultimul rand, de a-și etala talentul.



*Foto nr. 15 - Centrul Cultural „Constantin Arvinte” Voinești*



*Foto nr. 16, 17 - Sala de evenimente din cadrul Centrului Cultural „Constantin Arvinte”*

Se intenționează ca, în parteneriat cu școala, să se constituie un ansamblu folcloric, care să funcționeze în cadrul Centrului Cultural, urmând să se organizeze concursuri pentru copiii din învățământul preuniversitar.



În clădirea Centrului cultural se regăsește și Biblioteca „Ioanid Romanescu”, instituție ce reprezintă o bază de cunoștințe atât de necesare unei creșteri sănătoase a noilor generații. Biblioteca va pune la dispoziția cititorilor atât carte în format clasic, pe suport hârtie, cât și în format digital, online.



*Foto nr. 18 - Biblioteca „Ioanid Romanescu”*



*Foto nr. 19 – 22 - Sala de lectură și sala de calculatoare din cadrul Bibliotecii „Ioanid Romanescu”*



Cele mai importante obiective culturale de interes turistic din comuna Voinești, județul Iași:

- Mănăstirea Stavnic
- Conacul Negruzzi
- Biserica familiei Negruzzi
- Situl arheologic Vocotești

## 8. Spații verzi, sport și agrement

Școlile gimnaziale din comuna Voinești dețin terenuri de sport. De asemenea, în vestul localității Voinești se află terenul comunal de sport cu o suprafață de 1 ha. Acest teren de sport este împrejmuit și dotat cu porți. Există amenajată tribună cu locuri pentru spectatori.



*Foto nr. 23 - Terenul de fotbal al comunei Voinești*

Comuna Voinești are o echipă de fotbal: **Voinea Voinești**. În anul 2020 nu a fost înscrisă în nicio competiție sportivă. A fost în circuit, liga județeană.

Pe teritoriul comunei Voinești se află și un club de echitație privat „Equester”, care dispune de un grajd modern, care găzduiește 19 cai frumoși, bine îngrijiți, dintre care șase sunt antrenați special pentru lecții de echitație.



Foto nr. 24 - Clubul privat de echitație Equester Voinești<sup>17</sup>

Referitor la spațiile verzi amenajate, trebuie amintit aici parcul Primăriei comunei Voinești. Conacul Negruzzi din Voinești, unde își are în prezent sediul Primăria comunei, era înconjurat de un parc, care se mai întinde astăzi pe o suprafață de aproape 3 hectare. Parcul este amenajat cu alei betonate, arbori, arbuști, flori și este împrejmuțat cu gard din beton și fier forjat.

Comuna Voinești dispune în continuare de potențial pentru amenajarea de parcuri și spații de agrement, prin valorificarea terenurilor neutilizate din intravilan aflate în proprietatea Primăriei, care permit amenajarea unor zone de recreere.

Referitor la spațiile verzi, trebuie să se țină cont de faptul că, în acord cu prevederile OUG nr. 195/2005 privind protecția mediului, aprobată cu modificări prin Legea nr. 265/2006, cu modificările și completările ulterioare, schimbarea destinației terenurilor amenajate ca spații verzi și/sau prevăzute ca atare în documentațiile de urbanism, reducerea suprafețelor acestora ori strămutarea lor este interzisă, indiferent de regimul juridic al acestora.

## **9. Administrația publică locală**

### **9.1. Structura administrației publice locale**

Administrația publică locală se organizează și funcționează în temeiul principiilor generale ale administrației publice prevăzute la partea I titlul III și al principiilor generale prevăzute în Legea nr.

<sup>17</sup> Sursă foto: <https://www.facebook.com/EQUESTER-RIDING-CLUB-102365276476404/photos/>

199/1997 pentru ratificarea Cartei europene a autonomiei locale, adoptată la Strasbourg la 15 octombrie 1985, precum și a următoarelor principii specifice:

- ✓ principiul descentralizării
- ✓ principiul autonomiei locale
- ✓ principiul consultării cetățenilor în soluționarea problemelor de interes local deosebit
- ✓ principiul eligibilității autorităților administrației publice locale
- ✓ principiul cooperării
- ✓ principiul responsabilității
- ✓ principiul constrângerii bugetare.

Autonomia locală se exercită de către autoritățile administrației publice locale de la nivelul comunei. Acestea sunt consiliile locale, ca autorități deliberative, și primarii, ca autorități executive.

Primăria este structură funcțională fără personalitate juridică și fără capacitate procesuală, cu activitate permanentă, care duce la îndeplinire hotărârile autorității deliberative și dispozițiile autorității executive, soluționând problemele curente ale colectivității locale, constituită din: primar, viceprimar, administratorul public, consilierii primarului sau persoanele încadrate la cabinetul primarului și aparatul de specialitate al primarului.

Organigrama aparatului de specialitate al Primarului comunei Voinești, aprobată prin Hotărârea Consiliului local nr. 47/30.07.2020, cuprinde un număr total de posturi de 44, din care:

- demnitari: 2 (primar, viceprimar)
- aparatul de specialitate al primarului: 42, din care:
  - de conducere: 2 (administrator public și secretar general)
  - de execuție: 40

În subordinea primarului funcționează:

- Viceprimar
- Secretar general
- Administrator public
- Compartimentul cabinetul primarului – Consilier al primarului
- Compartimentul audit public intern
- Compartimentul juridic și contencios
- Compartimentul contabilitate, buget-finanțe, taxe și impozite. Evidență. Patrimoniu
- Compartimentul achiziții publice, contracte, licitații și integrare europeană
- Compartimentul urbanism – construcții
- Compartimentul relații publice, registratură și arhivă

- Compartimentul consiliere pe probleme ale rromilor

În subordinea viceprimarului funcționează:

- Compartimentul S.V.S.U. Protecție civilă și mediu
- Compartimentul cultură și educație
- Compartimentul administrativ

În subordinea secretarului general al comunei se regăsesc:

- Compartimentul resurse umane
- Compartimentul asistență socială, protecție socială și autoritate tutelară
  - Centrul de zi „Ioanid Romanescu” Voinești
  - Centrul de zi afterschool Voinești
- Compartimentul cadastru, agricol și fond funciar
- Compartimentul stare civilă și statistică
- Asistența personală a persoanelor cu handicap – Asistenți personali



*Foto nr. 25 - Primăria Comunei Voinești*

## 9.2. Cooperare intercomunitară

Comuna Voinești face parte din:

- **Asociația de dezvoltare intercomunitară pentru salubritate - A.D.I.S.**

**Scop:** Salubritatea localităților, dezvoltarea economico-socială, dezvoltare locală durabilă și realizarea în comun a unor obiective de investiții sub proiectul *Sistemul de Management integrat al deșeurilor în Județul Iași*.

- **Asociația Regională a Serviciilor de Apă Canal Iași – A.R.S.A.C.I.S.**, constituită în scopul reglementării, înființării, organizării, finanțării, exploatării, monitorizării și gestionării în comun a serviciului de alimentare cu apă și de canalizare pe raza de competență a unităților administrativ-teritoriale membre, precum și realizarea în comun a unor proiecte de investiții publice de interes zonal sau regional, destinate înființării, modernizării și/sau dezvoltării, după caz, a sistemelor de utilități publice aferente serviciului de alimentare cu apă și de canalizare, pe baza strategiei de dezvoltare a acestuia;

- **Asociația Comunelor din România – ACOR**, o asociație de autorități locale, având ca membri comunele din România. Numărul membrilor ACOR este de 1.750 comune, din toate județele României. Dintre obiectivele ACOR sunt de menționat:

- armonizarea intereselor comunelor membre în vederea dezvoltării economico-sociale echilibrate a acestora;
- promovarea unor forme de colaborare și întrajutorare reciprocă a comunelor membre în oricare dintre domeniile administrativ, economic, financiar, social, cultural și instituțional;
- crearea și întreținerea unui sistem informațional integrat, precum și organizarea unor corpuri de specialiști capabili să analizeze și să ofere soluții pentru rezolvarea problemelor comunelor;
- organizarea unor activități proprii pentru formarea și perfecționarea profesională a aleșilor locali, a funcționarilor publici, precum și a personalului contractual din administrația publică locală a comunelor membre;
- organizarea, la nivelul filialei județene, în baza unui acord de cooperare, de activități stabilite prin lege ca atribuții ale autorităților administrației publice locale în diverse domenii, cum ar fi: auditul public intern, urbanismul, amenajarea teritoriului și autorizarea executării lucrărilor



de construcții, serviciile publice comunitare locale de evidență a persoanei, controlul privind comercializarea produselor și a serviciilor de piață, poliția locală, fără a se limita la acestea.

- **GAL „Colinele Iașilor”** - reprezintă un parteneriat format din diverși actori publici și privați din teritoriul a 15 comune, respectiv Bârnova, Ciurea, Dagâța, Drăgușeni, Grajduri, Ipatele, Mironeasa, Mogoșești, Scânteia, Șcheia, Tansa, Țibana, Țibănești, Voinești (Județul Iași) și Pâncești (Județul Neamț).

Grupul de Acțiune Locală „Colinele Iașilor” a fost înființat de către actorii locali din teritoriul a 13 comune (*Bârnova, Ciurea, Dagâța, Grajduri, Ipatele, Mironeasa, Mogoșești, Scânteia, Șcheia, Tansa, Țibana, Țibănești și Pâncești*), în conformitate cu cerințele și criteriile **Programului LEADER**, pentru a elabora și implementa Dosarul de Candidatură al Planului de Dezvoltare Locală a Teritoriului și pentru a participa la procesul de selecție în scopul de a deveni oficial un Grup de Acțiune Locală care să gestioneze fonduri **FEADR**.

Comuna Voinești este înfrățită cu comuna Petrești, raionul Ungheni din Republica Moldova.

### 9.3. Investiții locale

În prezent, comuna Voinești se află într-un amplu proces de schimbare, la baza căruia stau mai mulți factori. În primul rând, apropierea de municipiul Iași favorizează dezvoltarea comunei pe toate planurile. O contribuție importantă o au, de asemenea, obiectivele de investiții realizate sau în curs de realizare, dintre care amintim:

- ✚ Modernizarea și dotarea școlii primare și construirea centralei termice în satul Slobozia, în vederea obținerii autorizației sanitare de funcționare. Contractul de finanțare nr.2019/07.03.2018 are o valoare totală de investiție de 354.322 lei, din care buget de stat – 328.970 lei și buget local – 25.352 lei. Sursa de finanțare : PNDL II 2017-2020
- ✚ Reabilitarea, extinderea și modernizarea Școlii Gimnaziale din satul Slobozia în vederea obținerii autorizației sanitare de funcționare – contract de finanțare nr.698/25.01.2018, cu o valoare totală de investiție de 1.292.684,00 lei, din care buget de stat - 1.246.362 lei și buget local – 46.322 lei. Sursa de finanțare: PNDL II 2017-2020
- ✚ Reabilitare structurală și extindere corp clădire în cadrul Școlii cu clasele I-VIII Slobozia Deal, din sat Slobozia, comuna Voinești, județul Iași. Valoare: 545.697 lei (TVA inclus). Sursa de finanțare: POR 2007-2013; data început: 19.01.2015; data finalizare: 29.05.2015

- ✚ Modernizare străzi prin asfaltare în sat Slobozia, comuna Voinești, județul Iași - total lungime realizată - 4,65 km. Valoare: 3.284.849,99 lei (TVA inclus). Sursa de finanțare: PNDL I; data început: 04.09.2015; data finalizare: 15.12.2017
- ✚ Reabilitare și eficientizare iluminat stradal comuna Voinești, județul Iași – montare 167 corpuri de iluminat cu LED. Valoare: 179.850,65 lei (TVA inclus), finanțare prin buget local; data început: 11.09.2018; data finalizare: 21.09.2018
- ✚ Construirea Centrului Cultural în satul Voinești, comuna Voinești, județul Iași, contract de lucrări nr. 12972, data 11.10.2017
  - Aria construită - 952,1 mp
  - Aria desfășurată construită - 1.766,75 mp
  - Termen finalizare lucrare - 24 luni
  - Sursă de finanțare - buget local
  - Valoare contract – 2.846.452,63 lei TVA inclus.
- ✚ Construire Creșă în sat Voinești, comuna Voinești, județul Iași – contract de finanțare nr.1530/23.02.2018. Valoare totală a investiție este de 1.435.308 lei, din care buget de stat – 1.382.485 lei și buget local – 52.823 lei. Sursa de finanțare: PNDL II 2017-2020
- ✚ Reconfigurarea, extinderea și modernizarea construcției existente la Grădinița cu 2 grupe cu program prelungit din sat Voinești, comuna Voinești, județul Iași – contract de finanțare nr. 697/25.01.2018. Valoare totală investiție 597.051 lei, din care bugetul de stat 571.578 lei și buget local – 25.473 lei. Sursă de finanțare: PNDL II 2017-2020
- ✚ Construirea și dotarea dispensarului uman și a centrului de permanență în satul Voinești, comuna Voinești, județul Iași – contract de finanțare nr. 3071/17.04.2018, valoare totală investiție 1.891.480,00 lei, din care buget de stat: 1.743.330 lei și buget local 148.150 lei. Sursă de finanțare: PNDL II 2017-2020
- ✚ Amenajarea terenului de sport din comuna Voinești în scopul integrării și incluziunii sociale a populației de etnie rromă – contract de finanțare nr. C1920075A203712403092/27.07.2018, valoare totală investiție 252.500,02 lei, din care: cheltuieli eligibile: 141.618,40 lei și cheltuieli neeligibile: 110.881,62 lei. Termen finalizare: 33 luni. Sursă de finanțare: PNDR
- ✚ Achiziția unui utilaj multifuncțional pentru servicii publice – contract de finanțare nr. C1920074X203712400044/23.02.2018, valoare totală a investiție 426.890, 96 lei din care: cheltuieli eligibile: 358.732,45 lei și cheltuieli neeligibile: 68.158,51 lei. Sursă de finanțare: PNDR. Termen finalizare: 24 luni
- ✚ Reabilitare drum calamitat DC 26B (Voinești-Lungani), 1.418.000 RON.

## PARTEA A III-A

### ANALIZA SWOT

#### 1. Delimitare conceptuală

Eficiența unui sistem este influențată în mare măsură de capacitatea acestuia de a înțelege și de a se adapta la mediul ambiant, iar eficiența managementului presupune planificare, organizare, control, proceduri de lucru și o legislație adecvată.

Analiza SWOT este cea mai importantă tehnică managerială pentru înțelegerea poziției strategice a unei organizații. Scopul acesteia este de a recomanda strategiile care asigură cea mai bună aliniere între mediul intern și extern: alegerea strategiei corecte, încât să fie adaptate punctele tari la oportunități, să reducă la minimum riscurile și să elimine punctele slabe.

#### SWOT - prezentare:

**S - Strength/** punctele tari ale organizației – definesc valorile pozitive și condiționările interne care pot constitui surse pentru succesul organizației în atingerea obiectivului managerial

**W - Weaknesses/** punctele slabe sau zonele de vulnerabilitate – elemente ce pot împiedica atingerea obiectivelor

**O - Opportunities/** oportunitățile sau căile prin care pot fi influențate interesele organizației

**T – Threats/** amenințări la adresa creșterii organizației respective – aspecte negative ce apar din supra-exploatarea resurselor organizației, ori limitările care sunt impuse organizației din partea unui mediu extern aflat în schimbare



#### 2. Analiza SWOT pe domenii

În continuare este prezentată analiza SWOT pe principalele domenii de interes în cadrul analizei noastre: economie și mediu de afaceri, agricultură și dezvoltare rurală, infrastructură și utilități, educație, sănătate și protecție socială, turism și cultură, mediu, capacitate administrativă.



<b>ECONOMIE ȘI MEDIU DE AFACERI</b>	
<b>PUNCTE TARI</b>	<b>PUNCTE SLABE</b>
<ul style="list-style-type: none"> <li>• Poziționarea geografică a comunei la numai 20 km de municipiul Iași;</li> <li>• Resursele naturale din zonă: soluri fertile în partea de nord, fond forestier, luciu de apă, roci utile;</li> <li>• Disponibilitatea terenurilor și spațiilor pentru dezvoltarea diferitelor activități antreprenoriale;</li> <li>• Sprijinul pentru înființarea și dezvoltarea întreprinderilor acordat de conducerea comunei;</li> <li>• Infrastructura rutieră favorabilă pentru dezvoltarea activităților economice;</li> <li>• Existența pe teritoriul comunei a unor operatori economici cu cifră mare de afaceri, ceea ce are un impact semnificativ asupra ocupării forței de muncă locale și creșterii veniturilor proprii ale comunei.</li> </ul>	<ul style="list-style-type: none"> <li>• Relief accidentat, fragmentat, care determină o accesibilitate redusă în interiorul unor localități ale comunei;</li> <li>• Diversificarea redusă a activităților economice: economia localităților comunei este bazată exclusiv pe agricultură,</li> <li>• Infrastructura de sprijin a afacerilor insuficient dezvoltată, capacitate redusă de consultanță;</li> <li>• Ponderea scăzută a investițiilor cu capital străin;</li> <li>• Oferta forței de muncă nu este diversificată conform nevoilor locale;</li> <li>• Veniturile scăzute ale populației – cel mai mare procent al veniturilor populației provine din agricultură, care, nefiind una performantă nu permite obținerea unor venituri ridicate.</li> </ul>
<b>OPORTUNITĂȚI</b>	<b>AMENINȚĂRI</b>
<ul style="list-style-type: none"> <li>• Existența cadrului legislativ, a strategiilor guvernamentale și a programelor de finanțare pentru înființarea de IMM-uri;</li> <li>• Existența Programului Național de Dezvoltare Rurală, care are ca obiective dezvoltarea majorității sectoarelor economice din spațiul rural;</li> <li>• Resursele naturale și culturale ale comunei oferă posibilitatea dezvoltării turismului pe cuprinsul teritoriului, care contribuie implicit la dezvoltarea economică a comunei;</li> <li>• Calitatea solului și climatul sunt favorabile practicării agriculturii în zonă.</li> </ul>	<ul style="list-style-type: none"> <li>• Legislația națională și comunitară în continuă schimbare, ce poate determina fluctuații asupra strategiilor de dezvoltare ale operatorilor economici sau stoparea investițiilor acestora;</li> <li>• Schimbările climatului politic oferă incertitudini asupra mediului de afaceri pe termen mediu și lung;</li> <li>• Oferte de creditare greu accesibile (garanții mari);</li> <li>• Reducerea ponderii populației active și îmbătrânirea acesteia;</li> <li>• Politici economice nefavorabile dezvoltării micilor afaceri și/sau apariția unor situații neprevăzute (pandemii) care pot afecta mediul economic;</li> <li>• Încălzirea globală constituie o amenințare pentru agricultură.</li> </ul>

<b>AGRICULTURĂ ȘI DEZVOLTARE RURALĂ</b>	
<b>PUNCTE TARI</b>	<b>PUNCTE SLABE</b>
<ul style="list-style-type: none"> <li>• Ponderea terenurilor valorificabile din punct de vedere agrar este mare, suprafața agricolă fiind potrivită atât pentru creșterea animalelor, cât și pentru cultivarea plantelor;</li> <li>• Solul și clima favorabile viticulturii, pomiculturii, culturii cerealelor și plantelor industriale;</li> <li>• Tradiție în apicultură;</li> <li>• Posibilitatea de închiriere a terenurilor către exploatații agricole asigură venituri constante proprietarilor de terenuri;</li> <li>• Pe teritoriul comunei au avut loc lucrări de combatere a fenomenelor de degradare a solului;</li> <li>• Existența pe teritoriul comunei a 10 societăți agricole.</li> </ul>	<ul style="list-style-type: none"> <li>• Relief accidentat, fragmentat, care determină o accesibilitate redusă în interiorul unor localități ale comunei;</li> <li>• Practicarea agriculturii se realizează individualist, pe suprafețe mici – fărâmițarea terenurilor agricole;</li> <li>• Fermierii, în marea lor majoritate, nu sunt organizați în entități cu personalitate juridică, ceea ce face dificilă accesarea programelor de finanțare ale Guvernului României și Uniunii Europene;</li> <li>• Gradul redus de mecanizare al lucrărilor agricole;</li> <li>• Predominanța agriculturii de subzistență, caracterul “universal” al gospodăriilor;</li> <li>• Structura dezechilibrată a culturilor de câmp (dominată de cultura porumbului) face imposibilă practicarea unei rotații corespunzătoare a terenurilor agricole;</li> <li>• Lipsa calificării și instruirii agricultorilor.</li> </ul>
<b>OPORTUNITĂȚI</b>	<b>AMENINȚĂRI</b>
<ul style="list-style-type: none"> <li>• Avantajele oferite de programele guvernamentale și europene pentru înființarea de forme asociative în sectorul agricol;</li> <li>• Creșterea competitivității sectorului agricol prin sprijinirea tinerilor fermieri în dezvoltarea afacerilor;</li> <li>• Valorificarea resurselor naturale existente;</li> <li>• Interesul ridicat de pe piața produselor agricole și alimentare pentru produsele ecologice;</li> <li>• Posibilități de investiții în prelucrarea produselor locale;</li> <li>• Existența piețelor de desfacere la nivel național și european pentru produsele agricole și alimentare și cererea continuă pentru acestea.</li> </ul>	<ul style="list-style-type: none"> <li>• Numărul de concurenți în creștere pentru producătorii de produse agroalimentare de pe piața Uniunii Europene;</li> <li>• Eroziunea solurilor diminuează fertilitatea și rata de regenerare a solurilor;</li> <li>• Restrângerea suprafeței cultivate și lăsarea terenurilor în pârloagă;</li> <li>• Condițiile meteorologice nefavorabile care pot crea daune producătorilor agricoli;</li> <li>• Dezastrele naturale (inundațiile, incendiile, seceta);</li> <li>• Echilibru social fragil: populația îmbătrânită rămasă fără sprijin din cauza migrației tinerilor;</li> <li>• Lipsa politicilor specifice de promovare și valorificare a produselor locale;</li> <li>• Criza economică globală.</li> </ul>

<b>INFRASTRUCTURĂ ȘI UTILITĂȚI</b>	
<b>PUNCTE TARI</b>	<b>PUNCTE SLABE</b>
<ul style="list-style-type: none"> <li>• Infrastructura rutieră reabilitată și modernizată;</li> <li>• Existența rețelei de alimentare cu apă;</li> <li>• Întreaga comună dispune de rețea de energie electrică;</li> <li>• Iluminat stradal modern, cu becuri economice;</li> <li>• Existența unei infrastructuri de telecomunicații bine dezvoltată;</li> <li>• Existența transportului în comun;</li> <li>• Colectarea și transportul deșeurilor prin firma de salubritate SC GIREXIM UNIVERSAL SA;</li> <li>• Comuna Voinești este parte în asociațiile de dezvoltare intercomunitară din județul Iași (ADIS, ARSACIS) și din GAL „Colinele Iașilor”.</li> </ul>	<ul style="list-style-type: none"> <li>• Izolarea din punct de vedere al conexiunilor feroviare – comuna nu este tranzitată de nici o linie de cale ferată;</li> <li>• Inexistența rețelei de canalizare și a unei stații de epurare a apelor uzate menajere la nivelul comunei;</li> <li>• Nu toți cetățenii sunt racordați la rețeaua de alimentare cu apă și la rețeaua de distribuție gaze naturale;</li> <li>• Slaba dezvoltare a infrastructurii pietonale, absența trotuarelor;</li> <li>• Lipsa pistelor de biciclete și a parcărilor pentru biciclete în zonele de interes economic;</li> <li>• Drumurile de exploatare agricolă nu sunt modernizate;</li> <li>• Educație ecologică superficială a populației.</li> </ul>
<b>OPORTUNITĂȚI</b>	<b>AMENINȚĂRI</b>
<ul style="list-style-type: none"> <li>• Posibilitatea de acces la Programele operaționale de dezvoltare a infrastructurii și la noi surse de finanțare;</li> <li>• Existența unor planuri naționale de modernizare a rețelei rutiere;</li> <li>• Modernizarea infrastructurii rutiere și edilitare conform strategiei de dezvoltare a județului;</li> <li>• Atragerea de noi societăți de transport public în comun care să ofere servicii de calitate cetățenilor și care să favorizeze competitivitatea în acest domeniu;</li> <li>• Utilizarea resurselor energetice regenerabile.</li> </ul>	<ul style="list-style-type: none"> <li>• Lipsa fondurilor necesare inițierii și/sau finalizării unor lucrări de infrastructură;</li> <li>• Nefinalizarea lucrărilor inițiate din fonduri europene sau întârzierea acestor lucrări poate duce la pierderea finanțării pentru proiectele respective;</li> <li>• Migrarea forței de muncă din mediul rural poate duce la imposibilitatea realizării unor investiții și proiecte de infrastructură;</li> <li>• Mentalitatea de indiferență a populației față de protecția mediului;</li> <li>• Posibile dificultăți în suportarea plății serviciilor de utilități;</li> <li>• Lipsa investițiilor în infrastructura edilitară va reprezenta un obstacol în atragerea investitorilor.</li> </ul>

<b>EDUCAȚIE</b>	
<b>PUNCTE TARI</b>	<b>PUNCTE SLABE</b>
<ul style="list-style-type: none"> <li>Existența unei infrastructuri de educație, accesibilă comunității locale (grădinițe, școli primare, școli gimnaziale);</li> <li>Investițiile în reabilitarea, modernizarea, extinderea și dotarea unităților de învățământ;</li> <li>Apropierea de municipiul Iași facilitează accesul la liceele și instituțiile de învățământ superior;</li> <li>Existența transportului pentru elevi în satele din comună;</li> <li>Personal didactic calificat în comună;</li> <li>Numărul de elevi înscriși în unitățile de învățământ din comună este în creștere ca urmare a natalității ridicate care se înregistrează în comuna Voinești;</li> <li>Existența Centrului Cultural „Constantin Arvinte”, cu sală de evenimente, bibliotecă și tehnologie performantă.</li> </ul>	<ul style="list-style-type: none"> <li>Lipsa stimulării sau a politicilor de atragere a specialiștilor/ONG-urilor în vederea înființării/furnizării serviciilor sociale și educaționale în mediul rural;</li> <li>Lipsa organizării unor cursuri de pregătire profesională/ recalificare profesională pentru tineri și șomeri;</li> <li>Comunitatea rromă este afectată de numeroase probleme: nivel înalt al șomajului, venituri reduse, pregătire profesională și educațională scăzute (cu efecte vizibile în participarea pe piața forței de muncă), și acces limitat la serviciile publice;</li> <li>Abandonul școlar și analfabetismul în rândul grupurilor vulnerabile social;</li> <li>Slaba implicare a mediului de afaceri în activitățile societății civile și în promovarea culturii.</li> </ul>
<b>OPORTUNITĂȚI</b>	<b>AMENINȚĂRI</b>
<ul style="list-style-type: none"> <li>Posibilitatea accesării de fonduri europene structurale pentru dotarea școlilor, pentru modernizarea bibliotecilor comunale, căminelor culturale și structurilor sportive;</li> <li>Stabilirea de parteneriate care să favorizeze dezvoltarea unor servicii social-educative noi și de calitate;</li> <li>Existența de programe de formare a personalului în colaborare cu specialiști din țară și din străinătate;</li> <li>Promovarea voluntariatului.</li> </ul>	<ul style="list-style-type: none"> <li>Schimbări dese ale sistemului de învățământ și ale programei școlare;</li> <li>Creșterea ratei de părăsire a sistemului de învățământ în mediul rural în rândul grupurilor vulnerabile social;</li> <li>Subfinanțarea sistemului educațional;</li> <li>Creșterea în continuare a numărului de elevi va determina apariția unor valori mai mari de 30 elevi/sala de clasă, adică aglomerarea claselor de elevi;</li> <li>Scăderea numărului persoanelor calificate în învățământ prin ieșirea acestora din viața activă;</li> <li>Nivelul de trai redus limitează și oportunitățile de dezvoltare socială și educațională.</li> </ul>

<b>SĂNĂTATE ȘI PROTECȚIE SOCIALĂ</b>	
<b>PUNCTE TARI</b>	<b>PUNCTE SLABE</b>
<ul style="list-style-type: none"> <li>• Existența unei infrastructuri de sănătate pentru locuitorii comunei (dispensar medical, farmacii);</li> <li>• Derularea de proiecte de investiții pentru extinderea și modernizarea infrastructurii de sănătate în comună;</li> <li>• Asistenți personali pentru persoanele încadrate în grad de handicap bine instruiți;</li> <li>• Buna organizare a serviciilor de consiliere și informare în cadrul aparatului de specialitate al Primarului;</li> <li>• Colaborare cu instituții publice și organizații nonguvernamentale pentru oferirea de servicii și beneficii de asistență socială;</li> <li>• Existența Centrului de zi pentru copii „Ioanid Romanescu” și a Centrului afterschool Voinești.</li> </ul>	<ul style="list-style-type: none"> <li>• Numărul insuficient de specialiști în vederea înființării/furnizării de servicii medicale și sociale;</li> <li>• Unitățile farmaceutice sunt concentrate în localitatea resedință de comună Voinești – populația din restul localităților are acces redus la serviciile farmaceutice;</li> <li>• Serviciile medicale acordate sunt afectate de bugetul insuficient;</li> <li>• Pasivitatea membrilor comunității în problemele de interes comunitar, lipsa simțului civic;</li> <li>• Probleme sociale permanente ale populației de etnie romă.</li> </ul>
<b>OPORTUNITĂȚI</b>	<b>AMENINȚĂRI</b>
<ul style="list-style-type: none"> <li>• Accesarea programelor cu finanțare europeană și/sau națională destinate reabilitării și extinderii clădirilor, respectiv dotării cu echipamente a unităților medicale;</li> <li>• Existența programelor și fondurilor naționale și europene accesibile pentru grupuri dezavantajate: programe sociale, programe de incluziune, programe educative, programe de mică infrastructură;</li> <li>• Implementarea Programului operațional pentru ajutorarea persoanelor defavorizate;</li> <li>• Existența la nivelul județului de modele de bună practică în furnizarea de servicii sociale;</li> <li>• Promovarea voluntariatului.</li> </ul>	<ul style="list-style-type: none"> <li>• Concentrarea specialiștilor, ca număr și timp de lucru, în unitățile medicale din mediul urban și dezechilibrarea sistemului public de sănătate;</li> <li>• Migrarea personalului medical calificat în străinătate;</li> <li>• Subfinanțarea sistematică a sistemului medical;</li> <li>• Nivelul redus de trai în mediul rural poate accentua unele boli pe fondul consumului de alcool și al fumatului;</li> <li>• Creșterea numărului de probleme medicale, ca urmare a creșterii grupului de vârstă înaintată;</li> <li>• Îmbătrânirea forței de muncă prin emigrarea populației tinere;</li> <li>• Costurile ridicate ale aparatului medical, lipsa fondurilor și birocrația conduc la renunțarea la actul de modernizare și dotare.</li> </ul>

<b>TURISM ȘI CULTURĂ</b>	
<b>PUNCTE TARI</b>	<b>PUNCTE SLABE</b>
<ul style="list-style-type: none"> <li>• Așezarea geografică a comunei la 20 km de municipiul Iași;</li> <li>• Existența unor obiective culturale de referință pe teritoriul comunei (situl arheologic de la Vocotești, Mănăstirea Schitu Stavnic, biserica Vovidenie etc.);</li> <li>• Resurse naturale care se pretează la activități turistice și de agrement;</li> <li>• Calitatea mediului înconjurător (lipsa poluării, având în vedere absența unor obiective industriale mari pe teritoriul comunei);</li> <li>• Menținerea meșteșugurilor tradiționale (spre ex. olăritul la Schitu Stavnic), care pot constitui atracții turistice;</li> <li>• Centrul Cultural ”Constantin Arvinte” dotat cu sală mare de evenimente și tehnologie performantă.</li> </ul>	<ul style="list-style-type: none"> <li>• Obiectivele turistice din localitate nu sunt suficient puse în valoare și promovate;</li> <li>• Lipsa personalului calificat din domeniul turismului, fluctuația acestuia;</li> <li>• Resurse financiare, investiții autohtone și străine insuficiente pentru dezvoltarea infrastructurii dedicate turismului și atragerea turiștilor;</li> <li>• Structuri turistice conexe (restaurante, spații destinate organizării de evenimente de afaceri etc.) slab dezvoltate;</li> <li>• Slaba dezvoltare a itinerariilor turistice;</li> <li>• Slaba colaborare dintre diferiți operatori culturali, economici, autorități etc.;</li> <li>• Inconsecvența sprijinirii proiectelor culturale (determinată, printre altele, de lipsa de capital sau a informațiilor privind alte surse de finanțare).</li> </ul>
<b>OPORTUNITĂȚI</b>	<b>AMENINȚĂRI</b>
<ul style="list-style-type: none"> <li>• Dezvoltarea de parteneriate între administrația publică locală, producătorii locali, unități de primire turistică și ONG-uri locale în scopul dezvoltării și diversificării turismului;</li> <li>• Posibilitatea atragerii resurselor financiare pentru dezvoltarea turismului de către operatorii publici și/sau privați prin programele de finanțare, crescând gradul de accesibilizare și atractivitatea teritoriului;</li> <li>• Investițiile conexe făcute în arealul zonei metropolitane Iași, deschid opțiuni pentru turismul de afaceri;</li> <li>• Posibilitatea stabilirii de parteneriate în domeniul cultural, sau de schimburi de experiență;</li> <li>• Posibilitatea dezvoltării de proiecte culturale cu țările învecinate: Republica Moldova și Ucraina.</li> </ul>	<ul style="list-style-type: none"> <li>• Scăderea cererii pentru servicii turistice cauzată de criza economică globală;</li> <li>• Schimbările climatice au efecte negative asupra activităților turistice, reducând numărul de turiști;</li> <li>• Calamități naturale (inundații, alunecări de teren etc.) sau situații excepționale (epidemii, pandemii, etc.);</li> <li>• Reacția redusă a mediului local la schimbările și provocările zilelor noastre, conducând la scăderea competitivității în favoarea altor destinații turistice, considerate mai interesante de către turiști și investitorii în turism;</li> <li>• Oferta turistică a zonelor din vecinătate are un grad de atractivitate superior.</li> </ul>



<b>MEDIU</b>	
<b>PUNCTE TARI</b>	<b>PUNCTE SLABE</b>
<ul style="list-style-type: none"> <li>• O parte a teritoriului administrativ al comunei este arie naturală protejată NATURA 2000 - ROSCI0077 „Fânațele Bârca”;</li> <li>• Poluare redusă, lipsa unor factori poluanți majori – comuna se află într-o zonă neafectată de dezvoltarea industrială excesivă;</li> <li>• Existența contractului pentru colectarea și transportul deșeurilor menajere cu SC GIREXIM UNIVERSAL SA.</li> </ul>	<ul style="list-style-type: none"> <li>• Existența zonelor cu risc de alunecare de teren și risc de inundații pe teritoriul comunei;</li> <li>• Poluarea apelor de suprafață, a apelor freatice și a solului din cauza lipsei la acest moment a rețelei de canalizare;</li> <li>• Lipsa investițiilor pentru protecția mediului la agenții economici;</li> <li>• Afectarea calității apelor din cauza utilizării de nitrați și nitriți în agricultură;</li> <li>• Lipsa monitorizării mediului înconjurător;</li> <li>• Deranjarea habitatului faunei și florei protejate prin activități agricole și zootehnice;</li> <li>• Lipsa de educație și de responsabilitate a populației în raport cu mediul.</li> </ul>
<b>OPORTUNITĂȚI</b>	<b>AMENINȚĂRI</b>
<ul style="list-style-type: none"> <li>• Existența fondurilor de investiții direcționate către proiecte în domeniul salubrității, canalizării, apelor uzate și protecției mediului în general;</li> <li>• Introducerea surselor regenerabile de energie (panouri solare, panouri fotovoltaice, utilizarea energiei geotermale, etc.)</li> <li>• Existența unor finanțări guvernamentale pentru proiecte de mediu (lucrări de regularizare a scurgerilor pe versanți, îndigui, apărări și consolidări de maluri și albiu, decolmatări, etc.);</li> <li>• Existența programelor de finanțare susținute din Fondul pentru Mediu, precum: programul Rabla, programul de îmbunătățire a calității mediului prin împădurirea terenurilor agricole degradate, programul național de îmbunătățire a calității mediului prin realizarea de spații verzi în localități etc.</li> </ul>	<ul style="list-style-type: none"> <li>• Schimbările climatice reprezintă o amenințare pentru cadrul natural: temperaturile cresc, tiparele precipitațiilor se schimbă;</li> <li>• Condițiile meteorologice extreme care conduc la riscuri de genul inundațiilor și a secetei tind să devină mai frecvente și intensitatea lor să sporească;</li> <li>• Degradarea cadrului natural în cazul dezvoltării urbanistice necontrolate;</li> <li>• Poluarea aerului, apei și solului de către operatorii economici din zonă;</li> <li>• Eroziunea solurilor diminuează fertilitatea și rata de regenerare a solurilor;</li> <li>• Cresterea numărului de animale poate determina depășirea capacității de suport a pășunilor, cauzând degradarea acestora;</li> <li>• Defrișările ilegale pot accentua problemele legate de alunecările de teren.</li> </ul>

<b>CAPACITATE ADMINISTRATIVĂ</b>	
<b>PUNCTE TARI</b>	<b>PUNCTE SLABE</b>
<ul style="list-style-type: none"> <li>• Management performant al Primăriei;</li> <li>• Experiența, disponibilitatea și determinarea personalului pentru modernizarea și eficientizarea administrației publice;</li> <li>• Adaptabilitatea personalului la legislația în continuă schimbare;</li> <li>• Colaborarea eficientă cu alte instituții ale administrației publice centrale și locale;</li> <li>• Mediu de lucru organizat și disciplinat;</li> <li>• Lucru în sistem informatizat, inclusiv online;</li> <li>• Răspuns prompt către cetățean;</li> <li>• Implementarea de proiecte de investiții care au dus la dezvoltarea comunității sub aspect economic, social, cultural etc.</li> </ul>	<ul style="list-style-type: none"> <li>• Insuficiența resurselor financiare destinate modernizării și dezvoltării infrastructurii serviciilor publice sau chiar a celor destinate acoperirii cheltuielilor curente;</li> <li>• Personal insuficient pentru nevoile comunității;</li> <li>• Un sistem de monitorizare și evaluare a modului de furnizare a serviciilor publice la nivel național neadecvat sau chiar inexistent;</li> <li>• Implicarea redusă a societății civile în stabilirea strategiilor locale pe termen mediu și lung.</li> </ul>
<b>OPORTUNITĂȚI</b>	<b>AMENINȚĂRI</b>
<ul style="list-style-type: none"> <li>• Existența cadrului legal privind autonomia financiară și administrativă la nivelul autorității administrației publice locale;</li> <li>• Existența unui program operațional dedicat dezvoltării capacității administrative;</li> <li>• Existența unei surse alternative generatoare de venituri proprii, prin proiectele finanțate din fonduri nerambursabile;</li> <li>• Existența mecanismelor de cooperare/colaborare/parteneriat, cum ar fi: asociații de dezvoltare intercomunitară, grupuri de acțiune locală, parteneriate public-public, public-privat, etc.;</li> <li>• Extinderea serviciilor publice furnizate online;</li> <li>• Punerea la dispoziția autorității administrației publice locale de instrumente de management eficiente pentru desfășurarea activității în condiții de eficiență, economicitate și eficacitate.</li> </ul>	<ul style="list-style-type: none"> <li>• Legislație neclară, generată de întârzierea adoptării normelor de aplicare a unor acte normative, contradicții între prevederile legale și suprapuneri de acte normative;</li> <li>• Regulile de finanțare, atât regulile specifice ale finanțatorului cât și legislația națională aplicabilă, nu sunt corelate și armonizate astfel încât să permită o aplicare facilă, unitară, previzibilă și sustenabilă, de natură să contribuie la dezvoltarea capacității beneficiarilor și la eficientizarea activităților acestora;</li> <li>• Complexitatea formalităților/procedurilor administrative care trebuie îndeplinite în relația administrație – cetățean;</li> <li>• Influența și presiunile factorului politic.</li> </ul>



## PARTEA A IV-A

### STRATEGIA DE DEZVOLTARE LOCALĂ

#### 1. Misiunea

Misiunea administrației publice locale a comunei este de a fi permanent în slujba comunității locale, pentru a rezolva nevoile acesteia într-o manieră legală, transparentă, echitabilă, competentă și eficientă, asigurând astfel creșterea calității vieții locuitorilor comunei.

#### 2. Viziunea

**Voinești 2027** – o comună dezvoltată economic, accesibilă investitorilor și competitivă, cu o administrație publică modernă, care să asigure îmbunătățirea condițiilor de trai ale locuitorilor săi și accesul liber și egal la servicii publice de calitate

Viziunea de dezvoltare a comunei Voinești ne oferă o imagine asupra a ceea ce se dorește a fi Voinești în anul 2027, bazându-se pe următoarele direcții generale:

- dezvoltarea economică a comunei prin valorificarea superioară a resurselor locale, acordarea de facilități investitorilor și crearea unui climat propice dezvoltării mediului de adaceri;
- modernizarea infrastructurii de transport și a celei tehnico-edilitare;
- îmbunătățirea condițiilor de trai ale locuitorilor ca urmare a dezvoltării economice și a modernizării serviciilor publice;
- creșterea calității vieții prin îmbunătățirea calității factorilor de mediu;
- consolidarea capacității administrative.

#### 3. Principii

##### *Principiul dezvoltării sustenabile*

La baza strategiei se află ideea unei dezvoltări sustenabile, în cadrul căreia mediul natural, dezvoltarea economică și viața socială se găsesc într-o strânsă interdependență, interacțiunea lor contribuind la creșterea calității vieții oamenilor și a mediului lor natural.

### ***Principiul accesibilității***

O autentică integrare în societate se poate obține numai prin accesul liber și neîngrădit al oamenilor la mediul ambiant. Accesibilitatea reprezintă o condiție esențială pentru o calitate ridicată a vieții, fiind deosebit de importantă pentru ca persoanele cu dizabilități să poată participa la activitățile din cadrul societății. Datoria administrației publice locale este aceea de a furniza servicii integrate accesibile, astfel încât toți cetățenii să le poată folosi în mod independent, sigur și demn.

### ***Principiul comunicării***

Este necesară înțelegerea nevoilor, ideilor și valorilor cetățenilor comunei, astfel încât acestea să poată fi utilizate în fundamentarea unor decizii mai bune. Administrația publică locală trebuie să ofere cetățenilor posibilitatea de a deveni parte integrantă în procesul de luare a deciziilor cu privire la comună.

### ***Principiul profesionalismului***

Profesionalismul este exprimat atât prin managementul schimbării, cât și prin utilizarea unor tehnici esențiale pentru un management public eficient.

Pentru ca cetățenii să aibă încredere în administrația publică locală, ar trebui dezvoltate în toate compartimentele instituției, la toate nivelurile, competențe de bază cum ar fi: managementul financiar, managementul resurselor umane, managementul informației și al comunicațiilor, dezvoltarea abilităților de conducere, dezvoltarea profesională și furnizarea de servicii.

### ***Principiul transparenței***

Transparența constituie o condiție esențială pentru dezvoltarea durabilă și întreținerea unor relații strânse cu comunitatea. Proiectele publice trebuie să fie transparente, respectându-se dreptul cetățenilor de a participa la întâlniri și de a avea acces la înregistrări publice.

## **4. Valori**

### ***Respect pentru lege***

În tot ceea ce întreprinde pentru atingerea obiectivelor sale, administrația publică locală se întemeiază pe lege. Respectul față de lege trebuie să stea la baza oricărei societăți, reprezentând garanția unei dezvoltări durabile a acesteia.

### ***Respect pentru diversitatea culturală***

Diversitatea culturală reprezintă fundamentul păcii, armoniei și al sustenabilității culturii societății. Promovarea diversității culturale constituie responsabilitatea tuturor societăților.

### ***Respect pentru șanse egale***

Administrația publică locală trebuie să ofere posibilitatea tuturor indivizilor de a trăi și de a munci într-un mediu lipsit de discriminări.

### ***Respect pentru diversitatea etnică***

Autoritățile publice locale caută să înlăture discriminarea rasială, socio-economică și barierele instituționale, asigurându-se astfel că toți cetățenii, indiferent de etnie, au oportunități și șanse egale de a participa la viața comunității.

### ***Respect pentru justiția socială***

Autoritățile publice locale cred în ideea de justiție socială care să ofere perspective mai bune pentru toate categoriile vulnerabile ale comunității. Este imperios necesar să se promoveze perspective egale de educație, sănătate și autonomie pentru toți cetățenii.

### ***Respect pentru demnitatea umană***

Autoritățile publice locale garantează dezvoltarea independentă și la potențial maxim a fiecărui individ și respectarea deplină a personalității fiecăruia. Cetățenii comunei vor fi tratați cu demnitate în ceea ce privește stilul lor de viață, cultura, credințele și valorile personale.

### ***Respect pentru confidențialitate***

Autoritățile publice locale trebuie să se asigure că dreptul la intimitate și la viața de familie este respectat, că este cunoscut modul în care datele cu caracter personal ar trebui folosite și stocate, și că cetățenii pot fi siguri de confidențialitatea informațiilor lor, dezvăluirea acestora putând fi realizată doar cu aprobarea lor.

### ***Respect pentru mediul înconjurător***

Autoritățile publice locale trebuie să asigure protecția și conservarea mediului înconjurător, resursă valoroasă pentru generațiile viitoare.

## 5. Obiectiv general

Dezvoltarea economică și socială durabilă a comunei Voinești, care să determine creșterea calității vieții locuitorilor săi.

## 6. Obiective specifice, priorități și măsuri

### *Obiectiv specific 1*

#### *Consolidarea și modernizarea infrastructurii locale de transport și tehnico-edilitare*

#### **Justificare**

Infrastructura de transport a comunei prezintă anumite vulnerabilități cum ar fi:

- accesibilitate limitată în anumite zone;
- drumuri ce deservește obiective economice sau drumuri agricole, care necesită reabilitare și modernizare;
- lipsa pistelor de biciclete și a parcărilor de biciclete în punctele de interes public;
- lipsa trotuarelor amenajate pentru pietoni;
- podețele betonate sunt insuficiente;
- șanțuri pentru scurgerea apelor pluviale încă neamenajate.

Din punct de vedere tehnico-edilitar:

- nu toți cetățenii comunei sunt racordați la rețeaua de alimentare cu apă potabilă;
- nu există sistem centralizat de canalizare și stație de epurare a apelor uzate menajere la nivelul comunei;
- racordarea la sistemul de distribuție gaze naturale este doar parțială în comună;
- este necesară extinderea rețelei de curent electric și a iluminatului public modern;
- sunt oportune amenajarea peisagistică a comunei și extinderea și reabilitarea spațiilor verzi;
- se recomandă utilizarea surselor regenerabile de energie pentru reducerea costurilor cu energia.

Având în vedere că o infrastructură rutieră extinsă, reabilitată și modernizată, precum și dotările tehnico-edilitare la standarde înalte determină progresul economic și social al unei comunități, se stabilește ca obiectiv strategic „Consolidarea și modernizarea infrastructurii locale de transport și tehnico-edilitare”.

La sfârșitul perioadei 2021-2027, comuna Voinești va beneficia de o rețea de drumuri de acces și străzi modernizate, de noi trasee și parcări pentru biciclete, de trotuare amenajate pentru pietoni, de spații verzi extinse. Comuna Voinești va fi un loc în care cetățenii vor beneficia de alimentare cu apă și canalizare, racordare la rețeaua de gaz, iluminat public modern, inclusiv din energii regenerabile, ca bază a apropierei condițiilor de viață de standardele europene

### **Prioritatea 1.1.**

Îmbunătățirea mobilității locuitorilor și mărfurilor prin dezvoltarea și modernizarea rețelei de infrastructură rutieră.

#### **Măsuri:**

1.1.1. Reabilitarea și modernizarea rețelei de drumuri în vederea îmbunătățirii conexiunii rutiere în cadrul comunei și între localitățile din județ

1.1.2. Amenajarea de piste de biciclete

### **Prioritatea 1.2.**

Îmbunătățirea infrastructurii tehnico-edilitare

#### **Măsuri:**

1.2.1. Actualizarea PUG-ului

1.2.2. Introducerea, extinderea, reabilitarea și modernizarea rețelei de apă și canalizare

1.2.3. Sprijinirea extinderii și modernizării rețelei de gaze naturale

1.2.4. Sprijinirea extinderii și modernizării rețelei de curent electric

1.2.5. Sprijinirea extinderii și modernizării rețelei de iluminat public

1.2.6. Sprijinirea introducerii și utilizării surselor alternative de producere a energiei, respectiv de eficientizare a utilizării energiei în clădirile publice

### **Prioritatea 1.3.**

Îmbunătățirea accesului la TIC, a calității și utilizării acestor rețele de către populație, operatori economici și instituții.

#### **Măsuri:**

1.3.1. Dezvoltarea infrastructurii și serviciilor de TIC

1.3.2. Susținerea utilizării TIC de către populație și operatorii economici

## **Obiectiv specific 2**

### **Dezvoltarea economiei locale și creșterea competitivității acesteia**

#### **Justificare**

Dezvoltarea mediului de afaceri local prin sprijinirea întreprinzătorilor privați existenți și atragerea de noi investitori va avea efecte benefice pentru întreaga comunitate locală:

- venituri mai mari la bugetul local;
- valorificarea potențialului natural, economic-social, cultural etc. al comunității locale;
- crearea de noi locuri de muncă;
- specializarea forței de muncă;
- reducerea/eliminarea șomajului;
- incluziune socială;
- promovarea comunei pe plan național și internațional.

Se impune de asemenea sprijinirea producătorilor locali pentru creșterea competitivității și consolidarea poziției acestora pe piața națională și internațională.

Aceasta implică inclusiv dezvoltarea infrastructurii rutiere de transport de mărfuri și persoane, precum și dotări tehnico-edilitare la standarde moderne.

#### **Prioritatea 2.1**

Creșterea competitivității producătorilor locali

##### **Măsuri:**

2.1.1. Valorificarea inteligentă a potențialului agro-zootehnic, viticol, pomicol și silvicol al comunității

2.1.2. Valorificarea inteligentă a lemnului

2.1.3. Susținerea industriilor creative

#### **Prioritatea 2.2.**

Dezvoltarea capitalului uman

##### **Măsuri:**

2.2.1. Susținerea programelor adecvate de formare a resursei umane potrivit dinamicii pieței de muncă

2.2.2. Stimularea performanțelor în învățământul preuniversitar

2.2.3. Calificarea/recalificarea în domeniile cu potențial competitiv, în vederea configurării condițiilor pentru specializare inteligentă

2.2.4. Dezvoltarea antreprenoriatului

### **Prioritatea 2.3.**

Dezvoltarea serviciilor de consultanță și expertiză în afaceri competitive

#### **Măsurile:**

2.3.1. Sprijinirea omologării și promovării produselor agroalimentare cu specific local

2.3.2. Facilitarea accesului la finanțare, inclusiv a accesului la informațiile cu privire la sursele de finanțare

### **Obiectiv specific 3**

#### **Servicii de educație moderne și performante**

#### **Justificare**

Nu se poate vorbi de dezvoltarea durabilă a unei comunități fără asigurarea de servicii de educație moderne și performante. Constituie prioritate pentru administrația publică locală:

- dotarea cu echipamente didactice și tehnologie performantă pentru creșterea calității actului educațional;
- construirea unei creșe în satul Voinești;
- amenajarea unei săli de sport;
- amenajarea de locuri de joacă pentru copii și adolescenți;
- reînnoirea parcului de microbuze școlare;
- stabilizarea personalului didactic calificat în unitățile de învățământ din comună.



Administrația publică locală, în colaborare cu conducerea unităților de învățământ de pe raza comunei urmăresc în acest fel creșterea performanțelor școlare, dar și reducerea absenteismului și a abandonului școlar, în special pentru copiii ce provin din medii sociale defavorizate.

### **Prioritatea 3.1.**

Asigurarea accesului tuturor cetățenilor la servicii de educație

#### **Măsuri**

- 3.1.1. Asigurarea educației de bază pentru toți cetățenii, prin sprijinirea învățământului primar și gimnazial și prevenirea abandonului școlar
- 3.1.2. Facilitarea accesului copiilor și cadrelor didactice la grădinițe și școli în zonele greu accesibile sau cu transport public deficitar
- 3.1.3. Încurajarea inițiativelor ce vizează învățarea pe tot parcursul vieții

### **Prioritatea 3.2.**

Susținerea performanței școlare și a specializării inteligente

#### **Măsuri**

- 3.2.1. Susținerea elevilor cu potențial intelectual crescut, precum și a elevilor ce provin din familii defavorizate
- 3.2.2. Susținerea specializării inteligente, creșterea adaptabilității ofertei educaționale la cerințele pieței muncii și adaptarea competențelor absolvenților la cerințele angajatorilor

## ***Obiectiv specific 4***

### ***Servicii de sănătate și sociale de calitate***

#### **Justificare**

Creșterea calității vieții cetățenilor comunei este întemeiată și pe servicii de sănătate și de protecție socială furnizate la cele mai înalte standard în domeniu.

Pe teritoriul comunei Voinești există cabinete de medicină umană și farmacii, precum și cabinete stomatologice.

Urmează să fie finalizată amenajarea unui centru de performanță medicală în satul Voinești, funcțional 24 de ore din 24, cu 4-5 cabinete de medicină de familie, un cabinet de fizio-kinetoterapie, cu o zonă de tampon pentru primiri urgențe prevăzută cu 3 locuri.

Există deja achiziționată o ambulanță autorizată la AMDR, care este dotată conform standardelor în vigoare.

Toate aceste investiții vor determina creșterea calității actului medical și reducerea timpilor de intervenție în caz de urgențe medicale. Cetățenii comunei nu vor mai fi nevoiți să se deplaseze în localitățile învecinate pentru a apela la servicii medicale.



Pentru că o societate sănătoasă se formează încă din copilărie, prin programele derulate în cadrul unităților de învățământ, se va pune accent pe educația sanitară și pe popularizarea normelor de igienă și de sănătate publică, inclusiv în comunitatea de rromi a comunei.

#### **Prioritatea 4.1**

Îmbunătățirea infrastructurii unităților medicale și a celor de protecție socială

##### **Măsuri:**

- 4.1.1. Reabilitarea, modernizarea și extinderea/construirea clădirilor și spațiilor unităților medicale și de protecție socială
- 4.1.2. Dezvoltarea serviciilor medicale de urgență și acordare a primului ajutor
- 4.1.3. Eficientizarea sistemului de sănătate și a celui de protecție socială prin utilizarea tehnologiei informației și comunicațiilor moderne.

#### **Prioritatea 4.2.**

Îmbunătățirea calității serviciilor medicale și facilitarea accesului la servicii medicale de calitate

##### **Măsuri:**

- 4.2.1. Încurajarea acțiunilor ce vizează prevenirea îmbolnăvirii
- 4.2.2. Creșterea egalității de șanse privind accesul la servicii în domeniul sănătății

#### **Prioritatea 4.3.**

Dezvoltarea serviciilor sociale locale

##### **Măsuri:**

- 4.3.1. Susținerea programelor de incluziune socială, combaterea sărăciei și a oricăror forme de discriminare, prin măsuri de integrare pe piața muncii și acces la locuințe, servicii sociale, sănătate, educație și cultură a persoanelor/comunităților vulnerabile
- 4.3.2. Îmbunătățirea sistemului de servicii sociale pentru persoane vârstnice, copii, persoane cu dizabilități, victime ale violenței domestice



## **Obiectiv specific 5**

### **Dezvoltarea durabilă a turismului și conservarea patrimoniului cultural**

#### **Justificare**

Pe teritoriul administrativ al comunei Voinești există obiective culturale de referință, care pot fi valorificate pentru dezvoltarea durabilă a turismului.

Poziționarea geografică a comunei Voinești la numai 20 km de municipiul Iași o face accesibilă și din punct de vedere turistic.

La sfârșitul perioadei 2021-2027, comuna Voinești va avea o ofertă turistică diversificată, bazată pe o infrastructură turistică și culturală modernă, care va cuprinde monumente istorice și culturale reabilite, zone de agrement, etc. Calendarul de evenimente culturale organizate în localitate va fi unul diversificat, care împreună cu oferta de produse turistice vor fi promovate intensiv.

Comuna va putea oferi servicii de calitate turiștilor de toate vârstele - români, dar și străini, interesați de turism cultural, monahal și de agrement, servicii care respectă, conservă și valorifică resursele locale (tradițiile zonei, monumentele, siturile arheologice, rezervațiile și resursele naturale), servicii dezvoltate prin colaborare între toți agenții interesați, autorități publice, dar și agenți economici.

#### **Prioritatea 5.1.**

Dezvoltarea și valorificarea patrimoniului cultural identitar

##### **Măsuri:**

5.1.1. Elaborarea unei strategii de marketing pentru promovarea patrimoniului cultural și a unei agende de evenimente culturale, în strânsă corelare cu patrimoniul cultural

#### **Prioritatea 5.2.**

Promovarea și valorificarea patrimoniului natural

##### **Măsuri:**

5.2.1. Facilitarea punerii în valoare a potențialului natural al zonei

5.2.2. Crearea și dezvoltarea zonelor turistice, sportive și de agrement

## **Obiectiv specific 6**

### **Protejarea și conservarea mediului natural**

#### **Justificare**

Un mediu natural sănătos generează:

- o calitate a vieții crescută pentru locuitorii comunei;
- posibilități multiple de recreere și petrecere a timpului liber;
- atractivitate turistică a zonei;
- noi investiții;
- evitarea efectelor negative ale dezastrelor naturale.

Preocuparea administrației publice locale pentru protecția și conservarea mediului natural este cu atât mai justificată cu cât o parte din teritoriul comunei este arie protejată NATURA 2000.

Apartenența la Asociația de dezvoltare intercomunitară ADIS facilitează furnizarea la nivelul comunei a unui serviciu adecvat de gestiune a deșeurilor, care va îmbunătăți standardul de viață al tuturor cetățenilor, asigurând totodată protejarea mediului înconjurător.

#### **Prioritatea 6.1**

Îmbunătățirea calității aerului (reducerea gazelor cu efect de seră), apei și solului

##### **Măsuri:**

6.1.1 Extinderea zonelor verzi ale localității

6.1.2. Descurajarea poluării solului

6.1.3. Sprijinirea inițiativelor, programelor și acțiunilor ce vizează utilizarea surselor alternative de energie/energie regenerabilă: eoliană, solară, biomasă, termală, etc.

6.1.4. Îmbunătățirea gradului de educare, conștientizare, informare, consultare și participare a cetățenilor în luarea deciziilor privind mediul

#### **Prioritatea 6.2**

Implementarea managementului integrat al deșeurilor

##### **Măsuri:**

6.2.1. Încurajarea colectării selective a deșeurilor

6.2.2. Facilitarea ecologizării zonelor poluate



### **Prioritatea 6.3**

Protecția și conservarea habitatelor naturale și a ariilor naturale protejate

#### **Măsuri:**

- 6.3.1. Sprijinirea măsurilor de prevenire a dezastrelor naturale
- 6.3.2. Sprijinirea conservării biodiversității și a ariilor naturale protejate
- 6.3.3. Sprijinirea campaniilor de informare și conștientizare privind importanța dezvoltării durabile, a protecției și conservării habitatelor naturale și ariilor protejate

### **Obiectiv specific 7**

#### **Dezvoltarea capacității administrative**

#### **Justificare:**

O administrație publică modernă trebuie să câștige încrederea cetățenilor și a altor tipuri de beneficiari, oferindu-le servicii prompte și asigurând constanță în calitatea prestării serviciilor.

În acest scop, administrația publică locală:

- își va recruta personalul pe criterii profesionale și transparente;
- va pune accent pe dezvoltarea carierei, resursa umană urmând să fie motivată, formată și profesionalizată în mod constant în funcție de nevoile și tendințele societății;
- se va preocupa de crearea de condiții optime de muncă, prin dotarea cu tehnologie de ultimă generație și achiziția de softuri performante;
- se va focusa pe implementarea de e-servicii, care să faciliteze contactul cu cetățenii și reducerea timpilor de soluționare a cererilor acestora.

În conceperea și furnizarea serviciilor, ca și în luarea altor tipuri de decizii, administrația publică se va sprijini pe participarea cetățenilor, implicarea experților și a actorilor cheie din societate, prin mecanisme stabile de consultare.

### **Prioritatea 7.1.**

Dezvoltarea capacității administrației publice locale

#### **Măsuri:**

- 7.1.1. Dotarea cu tehnologie IT modernă și performantă, care să permită implementarea unor soluții software integrate de gestionare ușoară, rapidă și modernă a activității curente a administrației publice
- 7.1.2. Simplificarea procedurilor birocratice și administrative pentru cetățeni și mediul de afaceri, prin încurajarea furnizării și utilizării e-guvernării.

7.1.3. Dezvoltarea competențelor și cunoștințelor personalului din administrația publică locală (inclusiv decidenții politici).

## 7. Surse de finanțare

Finanțarea proiectelor care pot contribui la dezvoltarea economică a localității poate avea drept sursă bugetul propriu, fondurile nerambursabile guvernamentale și/sau europene sau fondurile rambursabile (din categoria creditelor).

La aceste surse de finanțare se adaugă posibilitatea dezvoltării parteneriatelor de tip public-privat, care s-au dovedit a fi soluția potrivită pentru rezolvarea anumitor probleme comunitare în multe dintre statele europene dezvoltate.

Fiecare dintre aceste posibile modalități de susținere a proiectelor locale prezintă avantaje și dezavantaje. Alegerea unei surse de finanțare optime necesită o bună cunoaștere a legislației naționale în vigoare, a programelor de finanțare disponibile și, mai ales, a nevoilor/problemelor cu care se confruntă comunitatea locală.

### 7.1. Bugetul local

Actul normativ prin care este reglementată constituirea **bugetului la nivel local** este Ordonanța de urgență a Guvernului nr. 57/2019 privind Codul administrativ, cu modificările și completările ulterioare. Astfel, conform art. 129 alin. (4), consiliul local aprobă, la propunerea primarului, bugetul unității administrativ-teritoriale, virările de credite, modul de utilizare a rezervei bugetare și contul de încheiere a exercițiului bugetar.

Potrivit legii, Consiliul local poate aproba finanțarea unor investiții de interes local din bugetul propriu și poate dispune alocarea sumelor necesare pentru cofinanțarea proiectelor provenite din alte fonduri. Atribuțiile consiliului local presupun și aprobarea documentației tehnico-economice pentru lucrările de investiții de interes local, a strategiei de dezvoltare economică, socială și de mediu pentru localitate, precum și asigurarea unui mediu favorabil înființării și/sau dezvoltării afacerilor, inclusiv prin valorificarea patrimoniului existent, precum și prin realizarea de noi investiții care să contribuie la îndeplinirea programelor de dezvoltare economică regională și locală. Totodată, Consiliul local asigură realizarea lucrărilor și ia măsurile necesare implementării și conformării cu prevederile angajamentelor asumate de România în calitate de stat membru al Uniunii Europene în domeniul protecției mediului și gospodăririi apelor pentru serviciile furnizate cetățenilor.

O pondere importantă în veniturile proprii ale bugetelor locale o reprezintă cotele defalcate din impozitul pe venit.

## 7.2. Bugetul județean

O altă sursă de finanțare la nivel local este reprezentată de bugetul județean, din care pot fi repartizate fonduri pentru echilibrarea bugetelor locale, conform art. 33 alin. (3) din Legea nr. 273/2006 privind finanțele publice locale, cu modificările și completările ulterioare.

## 7.3. Programele guvernamentale

Transferurile consolidabile de la **bugetul de stat** către bugetele locale se acordă pentru investiții finanțate din împrumuturi externe, la a căror realizare contribuie și Guvernul, potrivit legii, și se aprobă anual, în poziție globală, prin legea bugetului de stat. Din bugetul de stat, prin bugetele unor ordonatori principali de credite ai acestuia (ministerele și agențiile), precum și din alte bugete, se pot acorda transferuri către bugetele locale pentru finanțarea unor programe de dezvoltare sau sociale de interes național, județean ori local.

Spre exemplu:

- Ministerul Muncii și Justiției Sociale oferă finanțări pentru acordarea de facilități persoanelor cu handicap, acordarea ajutorului pentru încălzirea locuinței, programe pentru ocuparea temporară a forței de muncă etc.;
- Ministerul Lucrărilor Publice, Dezvoltării și Administrației finanțează programe de reabilitare a rețelei rutiere, acțiuni privind reducerea riscului seismic al construcțiilor existente cu destinație de locuință, reabilitarea termică a clădirilor de locuit etc.;
- Ministerul Mediului, Apelor și Pădurilor oferă finanțări pentru programe multianuale prioritare de mediu și gospodărire a apelor;
- Ministerul Sănătății finanțează investițiile pentru modernizarea unităților medicale;
- Ministerul Culturii acordă fonduri pentru finalizarea lucrărilor de construcție a așezămintelor culturale.

**Programul național de dezvoltare locală**, coordonat de Ministerul Lucrărilor Publice, Dezvoltării și Administrației, stabilește cadrul legal pentru implementarea unor proiecte de importanță națională, care susțin dezvoltarea regională prin realizarea unor lucrări de infrastructură rutieră, tehnico-edilitară și socio-educativă.

Subprograme și beneficiari eligibili:

- Subprogramul „**Modernizarea satului românesc**”: beneficiarii eligibili sunt unitățile administrativ-teritoriale reprezentate de autoritățile administrației publice locale ale comunelor;

- Subprogramul **„Regenerarea urbană a municipiilor și orașelor”**: beneficiarii eligibili sunt unitățile administrativ-teritoriale reprezentate de autoritățile administrației publice locale ale municipiilor și orașelor, inclusiv pentru satele componente ale acestora;
- Subprogramul **„Infrastructură la nivel județean”**: beneficiarii eligibili sunt unitățile administrativ teritoriale reprezentate de autoritățile administrației publice locale județene.

Finanțarea programului se asigură din transferuri de la bugetul de stat, în limita fondurilor aprobate anual cu această destinație în bugetul Ministerul Lucrărilor Publice, Dezvoltării și Administrației, din fonduri aprobate anual cu această destinație în bugetele locale ale unităților administrativ-teritoriale beneficiare și din alte surse legal constituite.

**Programul prioritar național pentru proiectarea și construirea de sedii pentru așezăminte culturale**, în localitățile unde nu există asemenea instituții, în mediul rural și mic urban, prin Compania Națională de Investiții C.N.I. - S.A.

Acest program este instituit prin Ordonanța de urgență a Guvernului nr. 118/2006 privind înființarea, organizarea și desfășurarea activității așezămintelor culturale, aprobată cu modificări și completări prin Legea nr. 143/2007, cu modificările și completările ulterioare.

Programul reprezintă o inițiativă a Guvernului României, dedicată creșterii calității vieții culturale în mediul rural și mic urban, prin extinderea și susținerea infrastructurii culturale și prin diversificarea ofertei culturale.

#### **7.4. Programele europene de finanțare nerambursabilă**

##### **Fondurile structurale și de investiții europene (ESI)**

Fondurile ESI sunt instrumente financiare prin care Uniunea Europeană acționează pentru realizarea obiectivelor Politicii de Coeziune prin implementarea Programelor Operaționale, pentru eliminarea disparităților economice și sociale între regiuni, în scopul realizării coeziunii economice și sociale.

Instrumentele structurale ale Uniunii Europene au rolul de a stimula creșterea economică a statelor membre ale Uniunii și de a conduce la reducerea disparităților dintre regiuni. Ele nu acționează însă singure, necesitând asigurarea unei contribuții din partea statelor membre implicate. Ele sunt co-finanțate, în principal, din resursele publice ale statului membru, însă în multe domenii este necesară și contribuția financiară privată, aceasta fiind încurajată în cele mai multe cazuri.

**Fondul Social European (FSE)** este principalul instrument prin care Europa susține crearea de locuri de muncă, ajută oamenii să obțină locuri de muncă mai bune și asigură oportunități profesionale mai echitabile pentru toți cetățenii UE. Fondul funcționează prin investiții în capitalul uman al Europei – angajații, tinerii și toți cei aflați în căutarea unui loc de muncă. Astfel, finanțarea FSE



îmbunătățește perspectivele de angajare pentru milioane de europeni, în special pentru cei cărora le este dificil să își găsească de lucru.

FSE finanțează următoarele priorități:

- adaptabilitatea angajaților, prin formarea de competențe noi, și a întreprinderilor, prin adoptarea unor metode noi de lucru;
- sporirea accesului la locuri de muncă: ajutând tinerii în tranziția de la școală pe piața muncii sau asigurându-le formare profesională celor aflați în căutarea unui loc de muncă, pentru a le îmbunătăți perspectivele de angajare;
- formarea vocațională și învățarea pe tot parcursul vieții în vederea dobândirii de noi competențe;
- sprijinirea persoanelor din grupurile defavorizate pentru obținerea unui loc de muncă.

**Inițiativa privind ocuparea forței de muncă în rândul tinerilor (YEI – Youth Employment Initiative)** va amplifica sprijinul oferit de FSE pentru implementarea Garanției pentru tineret, prin care se urmărește ca toți tinerii de până la 25 de ani să primească o ofertă de calitate pentru angajare, continuarea studiilor, o ucenicie sau un stagiu în decurs de patru luni de la terminarea studiilor sau de la pierderea locului de muncă. În paralel, FSE oferă o finanțare importantă pentru reforma structurală necesară pe termen lung și pentru investițiile în viitorul tinerilor și în economie. Scopul inițiativei este de a se asigura că, în regiunile în care aceste probleme sunt deosebit de acute, nivelul de sprijin oferit fiecărui tânăr este suficient pentru a produce o schimbare reală.

**Fondul European de Dezvoltare Regională (FEDR)** urmărește consolidarea coeziunii economice și sociale în cadrul Uniunii Europene prin corectarea dezechilibrelor existente între regiunile acesteia.

FEDR își concentrează investițiile asupra mai multor domenii prioritare cheie. Această abordare este cunoscută sub denumirea de „concentrare tematică”:

- Inovare și cercetare;
- Agenda digitală;
- Sprijin pentru întreprinderile mici și mijlocii (IMM-uri);
- Economie cu emisii reduse de carbon.

**Fondul European Agricol pentru Dezvoltare Rurală (FEADR)** reprezintă o sursă de finanțare din partea UE, utilizată de statele membre pentru a realiza o gamă largă de obiective ale politicii de dezvoltare rurale, cum ar fi: îmbunătățirea competitivității întreprinderilor agricole, forestiere și agroalimentare; susținerea protecției mediului natural; susținerea economiilor rurale; asigurarea calității vieții în zonele rurale.

Fondurile FEADR disponibile pot fi accesate în baza a două documente-cheie: Programul Național de Dezvoltare Rurală (PNDR) și Planul Național Strategic pentru Dezvoltare Rurală.

**Fondul de Coeziune (FC)** ajută statele membre cu un produs național brut (PNB) pe cap de locuitor de mai puțin de 90% din media comunitară să-și reducă diferențele dintre nivelurile de dezvoltare economică și socială și să-și stabilizeze economiile. Acesta susține acțiuni în cadrul obiectivului „Convergență” și se află sub incidența aceluiași reguli de programare, de gestionare și de control ca în cazul FSE și FEDR.

Fondul de Coeziune finanțează acțiuni care fac parte din următoarele domenii:

- rețele transeuropene de transport, în special proiectele prioritare de interes european definite de Uniunea Europeană;
- mediu.

În acest context, Fondul de Coeziune poate interveni, de asemenea, în proiecte din domeniul energiei sau al transporturilor, atâta vreme ce acestea prezintă avantaje clare pentru mediu: eficacitate energetică, utilizarea de surse de energie regenerabile, dezvoltarea transportului feroviar, sprijinirea intermodalității, consolidarea transporturilor publice etc.

#### **Fondul European pentru promovarea eficienței energetice (EEEF)**

Programul energetic european pentru relansare are ca obiectiv principal atenuarea schimbărilor climatice, atragerea de capitaluri private și publice în finanțarea proiectelor care vizează atenuarea schimbărilor climatice și atingerea durabilității economice a fondului. Principalii finanțatori sunt Comisia Europeană și Banca Europeană de Investiții, iar ca solicitanți eligibili sunt autoritățile publice regionale sau locale, autoritățile naționale, diversele companii și IMM-uri, precum și asociațiile.

Fondurile nerambursabile prezintă dezavantajul costurilor (financiare și temporale) aferente documentațiilor pentru cererea de finanțare și raportărilor tehnice și financiare. În plus, este necesară cofinanțarea locală a proiectelor și finanțarea în totalitate a cheltuielilor neeligibile (printre care și TVA), ceea ce pentru administrația publică poate reprezenta o problemă, mai ales în cazul programelor de finanțare care prevăd cote mari ale contribuției locale. Dar marele avantaj al surselor de finanțare nerambursabilă prin programe ale Uniunii Europene este că, pentru administrațiile publice locale, procentul de cofinanțare este de doar 2% (pentru majoritatea programelor), iar valorile investițiilor sunt mari și chiar foarte mari, raportat la nevoile comunităților și la posibilitatea de cofinanțare.

#### **7.5. Programele de cooperare teritorială**

România poate participa la trei tipuri de programe de cooperare teritorială:

- **Cooperare teritorială transfrontalieră** - presupune cooperarea regiunilor din România cu regiuni din statele vecine. Programele de cooperare transfrontalieră finanțează proiecte de accesibilitate

transport și tehnologia informației, mediu și prevenirea riscurilor, dezvoltare economică și socială, precum și acțiuni „people to people”;

- **Cooperare teritorială transnațională** - presupune cooperarea cu regiunile dintr-un anumit spațiu geografic. Cooperarea transnațională finanțează dezvoltarea de rețele care să ducă la dezvoltare teritorială integrată în domenii precum inovația, mediul și accesibilitatea și dezvoltarea urbană;
- **Cooperare teritorială interregională** - presupune colaborarea cu regiuni din orice stat membru al Uniunii Europene, prin intermediul unor proiecte gestionate și administrate în comun de partenerii din statele participante. Se promovează cooperarea între autoritățile publice (locale sau regionale), precum și între cercetătorii UE, pe probleme de interes comun prin transferul de experiență și bune practici între regiuni și prin constituirea de rețele între orașele UE.

Ca regulă generală, rata de cofinanțare pentru programele finanțate din Fondul European de Dezvoltare Regională (FEDR) este 85% din fonduri comunitare și 15% din fonduri naționale, iar pentru programele finanțate din Instrumentul European de Vecinătate și Parteneriat (ENPI) este 90% din fonduri comunitare și 10% din fonduri naționale.

Beneficiarii eligibili: autorități publice centrale, autorități publice locale, organizații de drept public, organisme de drept privat, organizații internaționale. Beneficiarii privați pot participa ca parteneri în proiecte sau în calitate de subcontractori.

## **7.6. Granturile SEE / Granturi norvegiene**

Prin Acordul pentru Spațiul Economic European (SEE), trei dintre țările AELS (Asociația Europeană a Liberului Schimb) - Norvegia, Islanda și Liechtenstein, fac parte din piața internă europeană și contribuie la dezvoltarea socială și economică prin intermediul granturilor SEE și norvegiene, de care beneficiază 15 state membre din estul, centrul și sudul Uniunii Europene. Obiectivele majore ale Mecanismului Financiar SEE și Mecanismului Financiar Norvegian sunt reducerea disparităților sociale și economice în Spațiul Economic European, respectiv întărirea relațiilor bilaterale dintre statele donatoare și cele beneficiare.

Granturile SEE și cele norvegiene au fost instituite în 2004, după ce Uniunea Europeană a primit zece noi state membre. Granturile reprezintă un acord între statele Spațiului Economic European (SEE – Norvegia, Islanda, Liechtenstein) și Uniunea Europeană, în baza căruia statele SEE au acces pe piața unică europeană.

**Fondul Bilateral Național** este un instrument menit să faciliteze contactul și cooperarea între entități din România și cele din statele donatoare (Islanda, Principatul Liechtenstein și Norvegia), dimensiunea bilaterală fiind obligatorie în orice inițiativă. Cooperarea bilaterală cu Consiliul Europei este, de asemenea, posibilă.

### 7.7. Parteneriatele de tip public-privat

Parteneriatele de tip public-privat sunt o soluție general recomandată și promovată pentru rezolvarea problemelor sau eficientizarea serviciilor publice. Apariția Ordonanței de urgență a Guvernului nr. 39/2018, cu modificările și completările ulterioare, care reglementează parteneriatul public-privat este privită drept o oportunitate reală de a implementa proiectele propuse.

La nivelul administrațiilor publice există posibilitatea dezvoltării parteneriatelor de tip public-privat în diverse domenii. În urma adoptării actului normativ care reglementează parteneriatul public-privat s-ar putea externaliza o serie de servicii și activități publice, partenerii locali putând fi atât mediul de afaceri, cât și sectorul non-profit.

### 7.8. Creditarea

Din punct de vedere procedural, creditarea este o modalitate relativ simplă de obținere a finanțării pentru proiectele de investiții.

**Băncile locale** sunt instituții financiare care au în portofoliu programe de finanțare/creditare pentru proiectele care implică fonduri europene. Se pot acorda astfel credite de investiții atât pentru prefinanțarea fondurilor nerambursabile, cât și pentru cofinanțarea cheltuielilor eligibile și neeligibile din cadrul unui proiect, urmând o serie de reglementări interne. Costurile aferente creditelor sunt mari și implică și un anumit grad de risc vis-à-vis de posibilitatea de rambursare a datoriilor, mai ales într-o situație de incertitudine cum este cea generată de criza financiară. În plus, un grad ridicat de îndatorare poate reprezenta o blocare a posibilităților de investiții pe termen scurt și mediu, cu atât mai mult cu cât o organizație cu datorii mari devine neeligibilă atât pentru accesarea altor credite, cât și pentru atragerea de fonduri nerambursabile.

Guvernul României stabilește anual limitele pentru finanțările rambursabile care pot fi contractate de administrațiile locale, pentru încadrarea în nivelul deficitului bugetului general consolidat. Pentru proiectele de mare amploare se pot accesa și programe de finanțare internaționale ce au ca surse instituții financiare internaționale: BERD (Banca Europeană pentru Reconstrucție și Dezvoltare), BEI (Banca Europeană de Investiții), FMI (Fondul Monetar Internațional) și Banca Mondială.

**Banca Europeană de Investiții (BEI)** finanțează proiecte care au ca obiectiv promovarea politicilor UE și implementarea Agendei Lisabona, a Inițiativei Inovare 2010 de creare și promovare a unei economii bazate pe cunoaștere. BEI împrumută până la 50% din valoarea unui proiect și cofinanțează investițiile împreună cu alte bănci (Banca Europeană pentru Reconstrucție și Dezvoltare). În prezent, BEI a devenit cea mai importantă sursă de finanțare internațională a proiectelor din noile state membre ale UE, dar și pentru cele din regiunea Balcanilor.

**Banca Mondială sau Banca Internațională de Reconstrucție și Dezvoltare (BIRD)** s-a dedicat exclusiv ajutorării pe termen lung a țărilor întârziate. BIRD oferă împrumuturi și ajutoare dezvoltării țărilor cu venituri mijlocii și mici. Banca Mondială se oferă ca un mijloc de finanțare independent pentru completarea finanțărilor necesare și nu pentru substituirea finanțărilor naționale. De asemenea, între Ministerul afacerilor europene și Banca Mondială s-a semnat în anul 2012 un acord pentru servicii de consultanță privind asistența tehnică în vederea creșterii ratei de absorbție a fondurilor structurale și de coeziune atât pentru intervalul 2007 – 2013, cât și pentru exercițiul bugetar al Uniunii Europene, 2014 – 2020.

## 8. Planul local de acțiune

Planul local de acțiune constituie o planificare reală pe termen mediu și lung pentru realizarea obiectivelor stabilite în strategia de dezvoltare locală. Toate măsurile se concretizează în planul local de acțiune prin programe și proiecte.

Termenul de realizare a Planului local de acțiune trebuie să corespundă termenului de 7 ani, fixat pentru realizarea Strategiei de dezvoltare locală a comunei.

Periodic, Planul local de acțiune trebuie revizuit astfel încât obiectivele fixate să țină cont de evoluția macroeconomică la nivel național, starea economiei la nivel regional și local, precum și de opiniile comunității locale cu privire la implementarea lui.



## **PLANUL LOCAL DE ACȚIUNE 2021-2027**

### **Obiectiv general**

Dezvoltarea economică și socială durabilă a comunei Voinești, care să determine creșterea calității vieții locuitorilor săi

### **Obiective specifice:**

OS 1 – Consolidarea și modernizarea infrastructurii locale de transport și tehnico-edilitare

OS 2 – Dezvoltarea economiei locale și creșterea competitivității acesteia

OS 3 – Servicii de educație moderne și performante

OS 4 – Servicii de sănătate și sociale de calitate

OS 5 – Dezvoltarea durabilă a turismului și conservarea patrimoniului cultural

OS 6 – Protejarea și conservarea mediului natural

OS 7 – Dezvoltarea capacității administrative

### **Domenii de intervenție:**

1. Infrastructură și utilități
2. Economie și mediu de afaceri
3. Educație
4. Sănătate și protecție socială
5. Turism și cultură
6. Mediu
7. Capacitate administrativă

## INFRASTRUCTURĂ ȘI UTILITĂȚI

### Obiectiv strategic 1: Consolidarea și modernizarea infrastructurii locale de transport și tehnico-edilitare

Prioritate	Măsuri asociate	Proiecte de investiții propuse	Indicatori de evaluare	Surse de finanțare posibile	Perioadă implementare	Responsabili	Observații
1.1. Îmbunătățirea mobilității locuitorilor și mărfurilor prin dezvoltarea și modernizarea rețelei de infrastructură rutieră	1.1.1. Reabilitarea și modernizarea rețelei de drumuri în vederea îmbunătățirii conexiunii rutiere între localitățile din județ	1. Modernizare drumuri de interes local în comuna Voinești, județul Iași	Număr și lungime drumuri de interes local modernizate (Km)	Buget local Buget de stat Fonduri europene Alte surse legal constituite	2021 - 2027	Consiliu local Primar	Documentație depusă la CNI Ridicări topo făcute
		2. Modernizare tramă stradală în comuna Voinești, județul Iași	Număr și lungime străzi modernizate (Km)	Buget local Buget de stat Fonduri europene Alte surse legal constituite	2021 - 2027	Consiliu local Primar	Documentație depusă la CNI
		3. Pietruire drumuri agricole, vicinale, rute alternative	Număr și lungime drumuri pietruite (Km)	Buget local Buget de stat Fonduri europene Alte surse legal constituite	2021 - 2027	Consiliu local Primar	
		4. Construire de trotuare în comuna Voinești	Lungime trotuare construite (Km)	Buget local Buget de stat	2021 - 2027	Consiliu local Primar	



				Fonduri europene Alte surse legal constituite			
		5. Realizare șanțuri și podețe betonate în comuna Voinești	Număr gospodării deservite Lungime șanțuri realizate (Km) Număr și lungime podețe realizate	Buget local Buget de stat Fonduri europene Alte surse legal constituite	2021 - 2027	Consiliu local Primar	
		6. Amenajare șanțuri pentru scurgerea apelor pluviale în comuna Voinești, județul Iași	Lungime șanțuri amenajate (km) Număr beneficiari deserviți	Buget local Buget de stat Fonduri europene Alte surse legal constituite	2021 - 2027	Consiliu local Primar	
	1.1.2. Amenajarea de piste de biciclete	1. Amenajarea de piste de biciclete în comuna Voinești, județul Iași	Lungime piste de biciclete amenajate (km)	Buget local Buget de stat Fonduri europene Alte surse legal constituite	2021 - 2027	Consiliu local Primar	
		2. Amenajare parcări pentru biciclete în zonele de interes economic	Număr și suprafețe parcări amenajate Număr beneficiari	Buget local Buget de stat Fonduri europene Alte surse legal constituite	2021 - 2027	Consiliu local Primar	
1.2. Îmbunătățirea infrastructurii tehnico-edilitare	1.2.1. Actualizare PUG	1.Actualizarea PUG-ului	Creștere economică generată	Buget local Buget de stat Fonduri europene	2021 - 2027	Consiliu local Primar	

			Proiecte de investiții implementate Număr investitori privați atrași	Alte surse legal constituite			
1.2.2. Introducerea, extinderea, reabilitarea și modernizarea rețelei de apă și canalizare	1. Extindere rețea de apă potabilă în satele Schitu Stavnic, Slobozia, Vocotești	Kilometri de rețea nou-realizată Număr racorduri Număr beneficiari	Buget local Buget de stat Fonduri europene Alte surse legal constituite	2021 - 2027	Consiliu local Primar		
	2. Înființare rețea de canalizare și stație de epurare în comună	Lungime rețea de canalizare (km) Număr racorduri Număr beneficiari	Buget local Buget de stat Fonduri europene Alte surse legal constituite	2021 - 2027	Consiliu local Primar		
	3. Aducțiune apă, rețea canal în comuna Voinești, județul Iași	Lungime rețele (Km) Număr beneficiari	Buget local Buget de stat Fonduri europene Alte surse legal constituite	2021 - 2027	Consiliu local Primar		
1.2.3. Sprijinirea extinderii și modernizării rețelei de gaze naturale	1. Extindere rețea de gaz în satele Lungani, Schitu Stavnic, Slobozia, Vocotești.	Lungime rețea de gaz (Km) Număr brașamente Număr beneficiari	Buget local Buget de stat Fonduri europene Alte surse legal constituite	2021 - 2027	Consiliu local Primar		
1.2.4. Sprijinirea extinderii și modernizării	1. Extindere rețea electrică în comuna Voinești	Lungimea rețelei noi (Km) Număr brașamente noi	Buget local Buget de stat Fonduri europene	2021 - 2027	Consiliu local Primar		

	rețelei de curent electric		Număr beneficiari noi	Alte surse legal constituite			
	1.2.5. Sprijinirea extinderii și modernizării rețelei de iluminat public	1. Modernizare sistem de iluminat public	Lungime rețea de iluminat public modernizată (Km) Număr puncte de aprindere Număr beneficiari	Buget local Buget de stat Fonduri europene Alte surse legal constituite	2021 - 2027	Consiliu local Primar	
		2. Realizare sistem de iluminat public utilizând energie regenerabilă	Procent reducere costuri	Buget local Buget de stat Fonduri europene Alte surse legal constituite	2021 - 2027	Consiliu local Primar	
	1.2.6. Sprijinirea introducerii și utilizării surselor alternative de producere a energiei, respectiv de eficientizare a utilizării energiei în clădirile publice	1. Dezvoltarea centralelor eoliene în comuna Voinești	Capacitate centrale eoliene Procent reducere costuri	Buget local Buget de stat Fonduri europene Alte surse legal constituite	2021 - 2027	Consiliu local Primar	
1.3. Îmbunătățirea accesului la TIC, a calității și utilizării acestor rețele de către populație, operatori economici și instituții	1.3.1. Dezvoltarea infrastructurii și serviciilor de TIC	1. Racordarea la rețeaua de internet în bandă largă a localității	Număr utilizatori rețea de internet în comună	Buget local Buget de stat Fonduri europene Alte surse legal constituite	2021 - 2027	Consiliu local Primar	
		2. Dotarea unităților de învățământ cu echipamente IT performante	Număr unități dotate Număr echipamente	Buget local Buget de stat Fonduri europene	2021 - 2027	Consiliu local Primar	

			Număr beneficiari	Alte surse legal constituite		Conducerea unităților de învățământ din comună	
		3. Dotarea unităților medicale și de protecție socială cu echipamente IT performante	Număr unități dotate Număr echipamente Număr beneficiari	Buget local Buget de stat Fonduri europene Alte surse legal constituite	2021 - 2027	Consiliu local Primar Centru medical	
	1.3.2. Susținerea utilizării TIC de către populație și operatorii economici	1. Furnizarea de servicii publice online prin implementarea soluțiilor de tip e-guvernare, e-educație, e-sănătate, ghiseulunic.ro.	Număr utilizatori Număr accesări sistem Număr și valoare tranzacții operate online	Buget local Buget de stat Fonduri europene Alte surse legal constituite	2021 - 2027	Consiliu local Primar Personal aparat de specialitate	

## ECONOMIE ȘI MEDIU DE AFACERI

### Obiectiv strategic 2: Dezvoltarea economiei locale și creșterea competitivității acesteia

Prioritate	Măsuri asociate	Proiecte de investiții propuse	Indicatori de evaluare	Surse de finanțare posibile	Perioadă implementare	Responsabili	Observații
2.1. Creșterea competitivității producătorilor locali	2.1.1. Valorificarea inteligentă a potențialului agro-	1. Creșterea producției vegetale în zonă și valorificarea în industria alimentară	Suprafețe cultivate (Ha) Producție medie la hectar (Kg/Ha)	Buget local Buget de stat Fonduri europene	2021 - 2027	Consiliu local Primar Investitori privați/	

zootehnic, viticol, pomicol și silvicol al comunității		Număr investitori atrași	Alte surse legal constituite		Producători locali	
	2. Încurajarea creșterii oilor și a produselor ecologice din lapte de oaie	Număr crescători animale Număr animale Diversitate și cantitate produse	Buget local Buget de stat Fonduri europene Alte surse legal constituite	2021 - 2027	Consiliu local Primar Producători locali	
	3. Dezvoltarea taberelor tematice pentru tineri care pot genera venituri la bugetul local și microactivitate economică pentru localnici (ex.:cantine, restaurante cu rețele locale)	Număr tabere tematice organizate Număr participanți Procent creștere venituri la bugetul local	Buget local Buget de stat Fonduri europene Alte surse legal constituite	2021 - 2027	Consiliu local Primar Investitori privați	
	4. Susținerea unor mecanisme de branding, promovare și desfacere profitabilă a produselor locale	Număr investitori atrași Capacitate de producție și desfacere Număr locuri de muncă nou-create	Buget local Buget de stat Fonduri europene Alte surse legal constituite	2021 - 2027	Consiliu local Primar Investitori privați/ Producători locali	
	5. Modernizare târg mixt (de animale și vegetale) în comuna Voinești	Suprafață modernizată Investitori privați/Producători locali atrași Volum și valoare tranzacții Creștere economică generată	Buget local Buget de stat Fonduri europene Alte surse legal constituite	2021 - 2027	Consiliu local Primar Investitori privați/ Producători locali	

		6. Înființare, amenajare și dotare cabinet veterinar	Suprafață amenajată Număr și valoare dotări Număr beneficiari	Buget local Buget de stat Fonduri europene Alte surse legal constituite	2021 - 2027	Consiliu local Primar Personal medical veterinar	
		7. Revitalizarea producției viticole și dezvoltarea livezilor de pomi fructiferi și atragerea de investitori privați.	Suprafețe cultivate (Ha) Producție medie la hectar (Kg/Ha) Cantitate fructe valorificată Număr investitori atrași	Buget local Buget de stat Fonduri europene Alte surse legal constituite	2021 - 2027	Consiliu local Primar Investitori privați	
	2.1.2. Valorificarea inteligentă a lemnului	1. Susținere atelier de prelucrare și valorificare a lemnului în comuna Voinești, județul Iași	Capacitate de producție Volum și valoare tranzacții realizate	Buget local Buget de stat Fonduri europene Alte surse legal constituite	2021 - 2027	Consiliu local Primar Investitori privați	
	2.1.3. Susținerea industriilor creative	1. Dezvoltarea meșteșugurilor și artizanatului tradițional	Capacitate de producție Volum și valoare tranzacții realizate Număr vizitatori/turiști atrași Creștere economică generată	Buget local Buget de stat Fonduri europene Alte surse legal constituite	2021 - 2027	Consiliu local Primar Artiști și meșteri populari	
2.2.Dezvoltarea capitalului uman	2.2.1.Susținerea programelor adecvate de formare a resursei	1. Susținerea programelor de instruire privind dezvoltarea resurselor umane în comuna Voinești	Număr și diversitate programe de instruire	Buget local Buget de stat Fonduri europene	2021 - 2027	Consiliu local Primar AJOFM	

	umane potrivit dinamicii pieței de muncă		Număr beneficiari	Alte surse legal constituite		Formatori profesionali	
	2.2.2. Stimularea performanțelor în învățământul preuniversitar	1. Condiționarea acordării ajutoarelor sociale de un anumit nivel de performanță în școală (pentru reducerea abandonului școlar)	Cazuri de abandon școlar soluționate Număr beneficiari ajutoare sociale	Buget local Buget de stat Fonduri europene Alte surse legal constituite	2021 - 2027	Consiliu local Primar Conducerea unităților de învățământ	
	2.2.3. Calificarea/ recalificarea în domeniile cu potențial competitiv, în vederea configurării condițiilor pentru specializare inteligentă	1. Dezvoltarea asociațiilor meșteșugarilor în rândul populației rrom și calificarea acestei populații pentru relansarea meseriilor tradiționale, tradițiilor culturale și evenimentelor culturale tematice	Număr programe de calificare Număr participanți/ absolvenți programe	Buget local Buget de stat Fonduri europene Alte surse legal constituite	2021 - 2027	Consiliu local Primar	
		2. Instruirea pentru dezvoltarea turismului de nișă – trasee turistice, concursuri tematice	Număr programe de instruire/ Trasee sau concursuri organizate Număr participanți/ absolvenți programe	Buget local Buget de stat Fonduri europene Alte surse legal constituite	2021 - 2027	Consiliu local Primar	
	2.2.4. Dezvoltarea antreprenoriatului	1. Realizarea de proiecte de formare profesională pentru dezvoltarea competențelor antreprenoriale și promovarea afacerilor în	Număr proiecte de formare profesională Număr participanți/ absolvenți	Buget local Buget de stat Fonduri europene Alte surse legal constituite	2021 - 2027	Consiliu local Primar AJOFM Formatori profesionali	



		mediul rural în comuna Voinești	Număr afaceri nou-înființate după absolvire			Antreprenori locali	
2.3 Dezvoltarea serviciilor de consultanță și expertiză în afaceri competitive	2.3.1. Sprijinirea omologării și promovării produselor agroalimentare cu specific local	1. Omologare și promovare pe piața internă și internațională a produselor agroalimentare cu specific local	Număr și sortimente produse agroalimentare cu specific local omologate	Buget local Buget de stat Fonduri europene Alte surse legal constituite	2021 - 2027	Consiliu local Primar Investitori privați/ Producători locali	
	2.3.2. Facilitarea accesului la finanțare, inclusiv a accesului la informațiile cu privire la sursele de finanțare	1. Consultanță proiecte de investiții cu finanțare națională sau europeană	Număr sesiuni de consultanță Număr proiecte implementate	Buget local Buget de stat Fonduri europene Alte surse legal constituite	2021 - 2027	Consiliu local Primar Investitori privați Consultanți proiecte	

## EDUCAȚIE

### Obiectiv strategic 3: Servicii de educație moderne și performante

Prioritate	Măsuri	Proiecte de investiții propuse	Indicatori de evaluare	Surse de finanțare posibile	Perioadă implementare	Responsabili	Observații
3.1. Asigurarea accesului tuturor cetățenilor la	3.1.1. Asigurarea educației de bază pentru toți cetățenii, prin	1. Dotarea școlilor și grădinițelor cu echipamente didactice și tehnologie performantă.	Număr și valoare echipamente Număr beneficiari	Buget local Buget de stat Fonduri europene	2021 - 2027	Consiliu local Primar	

servicii de educație	sprijinirea învățământului primar și gimnazial și prevenirea abandonului școlar			Alte surse legal constituite		Conducerea unităților de învățământ	
		2. Construire și amenajare sală de sport (180 de locuri)	Suprafață construită și amenajată Valoare dotări Număr beneficiari	Buget local Buget de stat Fonduri europene Alte surse legal constituite	2021 - 2027	Consiliu local Primar	
		3. Construire și amenajare teren sintetic în satul Slobozia, comuna Voinești	Suprafață construită și amenajată Valoare dotări Număr beneficiari	Buget local Buget de stat Fonduri europene Alte surse legal constituite	2021 - 2027	Consiliu local Primar	
		4. Construire creșă în satul Voinești, comuna Voinești.	Suprafață construită și amenajată Valoare dotări Număr beneficiari	Buget local Buget de stat Fonduri europene Alte surse legal constituite	2021 - 2027	Consiliu local Primar	
		5. Construire corp nou clădire școală cu cel puțin 4 săli de clasă și spații administrative în satul Voinești, comuna Voinești	Suprafață construită și amenajată Valoare dotări Număr beneficiari	Buget local Buget de stat Fonduri europene Alte surse legal constituite	2021 - 2027	Consiliu local Primar	
		6. Construire corp nou clădire grădiniță în satul Voinești, comuna Voinești	Suprafață construită și amenajată Valoare dotări Număr beneficiari	Buget local Buget de stat Fonduri europene Alte surse legal constituite	2021 - 2027	Consiliu local Primar	

		7. Construire imobil cămin cultural în satul Schitu Stavnic, comuna Voinești	Suprafață construită și amenajată Valoare dotări Număr beneficiari	Buget local Buget de stat Fonduri europene Alte surse legal constituite	2021 - 2027	Consiliu local Primar	
	3.1.2. Facilitarea accesului copiilor și cadrelor didactice la grădinițe și școli în zonele greu accesibile sau cu transport public deficitar	1. Organizare transport microbuze școlare	Număr curse Număr beneficiari	Buget local Buget de stat Fonduri europene Alte surse legal constituite	2021 - 2027	Consiliu local Primar Conducerea unităților școlare	
		2. Reînnoire parc microbuze pentru transport școlar	Număr microbuze noi achiziționate Număr beneficiari	Buget local Buget de stat Fonduri europene Alte surse legal constituite	2021 - 2027	Consiliu local Primar Conducerea unităților școlare	
	3.1.3. Încurajarea inițiativelor ce vizează învățarea pe tot parcursul vieții.	1. Înființare școală de arte și meserii tradiționale	Capacitate unitate școlară Număr locuri de muncă nou-create Număr programe de calificare în arte și meserii tradiționale Număr beneficiari	Buget local Buget de stat Fonduri europene Alte surse legal constituite	2021 - 2027	Consiliu local Primar	
3.2. Susținerea performanței școlare și a specializării inteligente	3.2.1. Susținerea elevilor cu potențial intelectual crescut, precum și a elevilor ce provin	1. Susținerea copiilor și a tinerilor cu performanțe școlare deosebite prin acordarea de burse de merit și alte stimulente	Număr și valoare burse de merit acordate într-o perioadă de timp (un an)	Buget local Buget de stat Fonduri europene Alte surse legal constituite	2021 - 2027	Consiliu local Primar Conducerea unităților școlare	

	din familii defavorizate						
	3.2.2. Susținerea specializării inteligente, creșterea adaptabilității ofertei educaționale la cerințele pieței muncii și adaptarea competențelor absolvenților la cerințele angajatorilor.	1. Proiect de promovare a culturii antreprenoriale, instruire, educație continuă	Număr beneficiari	Buget local Buget de stat Fonduri europene Alte surse legal constituite	2021 - 2027	Consiliu local Primar Antreprenori locali	

## SĂNĂTATE ȘI PROTECȚIE SOCIALĂ

### Obiectiv strategic 4: Servicii de sănătate și sociale de calitate

Prioritate	Măsurile asociate	Proiecte de investiții propuse	Indicatori de evaluare	Surse de finanțare posibile	Perioadă implementare	Responsabili	Observații
4.1. Îmbunătățirea infrastructurii unităților medicale și a	4.1.1. Reabilitarea, modernizarea și extinderea/ construirea clădirilor și spațiilor unităților	1. Dotare cu echipamente medicale performante a centrului de permanență medicală	Număr și valoare dotări Număr beneficiari	Buget local Buget de stat Fonduri europene Alte surse legal constituite	2021 - 2027	Consiliu local Primar Personal medical	

celor de protecție sociale	medicale și de protecție socială						
	4.1.2. Dezvoltarea serviciilor medicale de urgență și acordare a primului ajutor	1.Dotare cu echipamente performante pentru acordarea ajutorului medical de urgență și deplasarea la cel mai apropiat spital la nevoie	Număr și valoare dotări Număr beneficiari	Buget local Buget de stat Fonduri europene Alte surse legal constituite	2021 - 2027	Consiliu local Primar Personal medical	
	4.1.3. Eficientizarea sistemului de sănătate și a celui de protecție socială prin utilizarea tehnologiei informației și comunicațiilor moderne	1.Dotare cu tehnologie performantă (IT&C) a centrului medical de performanță	Număr și valoare dotări Număr beneficiari	Buget local Buget de stat Fonduri europene Alte surse legal constituite	2021 - 2027	Consiliu local Primar Personal medical	
4.2. Îmbunătățirea calității serviciilor medicale și facilitarea accesului la servicii medicale de calitate	4.2.1. Încurajarea acțiunilor ce vizează prevenirea îmbolnăvirii	1. Campanii de informare și sănătate publică	Număr campanii Număr beneficiari	Buget local Buget de stat Fonduri europene Alte surse legal constituite	2021 - 2027	Consiliu local Primar Personal medical	
		2. Educație sanitară în comunitățile de rromi	Număr programe educaționale Număr beneficiari	Buget local Buget de stat Fonduri europene Alte surse legal constituite	2021 - 2027	Consiliu local Primar Personal didactic Mediatori școlari Personal medical	

		3. Distribuie produse de igienă în rândul populației defavorizate	Număr beneficiari Cantitate produse distribuite	Buget local Buget de stat Fonduri europene Alte surse legal constituite	2021 - 2027	Consiliu local Primar	
4.2.2. Susținerea programelor de incluziune socială, combaterea sărăciei și a oricăror forme de discriminare, prin măsuri de integrare pe piața muncii și acces la locuințe, servicii sociale, sănătate, educație și cultură a persoanelor/ comunităților vulnerabile	1. Alfabetizarea membrilor comunităților defavorizate	Număr programe alfabetizare organizate Număr beneficiari	Buget local Buget de stat Fonduri europene Alte surse legal constituite	2021 - 2027	Consiliu local Primar Personal didactic		
	2. Amenajare teren de sport în comuna Voinești în scopul incluziunii și integrării sociale a populației de etnie romă	Suprafață teren amenajată Număr și valoare dotări Număr beneficiari	Buget local Buget de stat Fonduri europene Alte surse legal constituite	2021 - 2027	Consiliu local Primar		
4.2.3. Îmbunătățirea sistemului de servicii sociale pentru persoane vârstnice, copii, persoane cu dizabilități, victime ale violenței domestice	1. Proiect pentru integrarea rromilor în societate	Număr programe de integrare organizate Număr beneficiari	Buget local Buget de stat Fonduri europene Alte surse legal constituite	2021 - 2027	Consiliu local Primar		

## TURISM ȘI CULTURĂ

### Obiectiv strategic 5: Dezvoltarea durabilă a turismului și conservarea patrimoniului cultural

Prioritate	Măsuri asociale	Proiecte de investiții propuse	Indicatori de evaluare	Surse de finanțare posibile	Perioadă implementare	Responsabili	Observații
5.1. Dezvoltarea și valorificarea patrimoniului cultural identitar	5.1.1. Elaborarea unei strategii de marketing pentru promovarea patrimoniului cultural și a unei agende de evenimente culturale, în strânsă corelare cu patrimoniul cultural	1. Integrarea în circuite turistice a unor monumente istorice, biserici	Număr obiective integrate în circuite turistice Număr circuite turistice realizate într-o unitate de timp (un an) Număr turiști/vizitatori	Buget local Buget de stat Fonduri europene Alte surse legal constituite	2021 - 2027	Consiliu local Primar ONG-uri Operatori turism	
		2. Introducerea în circuitul turistic a unor ateliere de artă tradițională și meserii specifice zonei	Ateliere introduse în circuite turistice Număr circuite turistice realizate într-o unitate de timp (un an) Număr turiști/vizitatori	Buget local Buget de stat Fonduri europene Alte surse legal constituite	2021 - 2027	Consiliu local Primar Artiști și meșteri populari	
5.2. Promovarea și valorificarea patrimoniului natural	5.2.1. Facilitarea punerii în valoare a potențialului natural al zonei	1. Program de curățare a tuturor zonelor naturale (în special de deșeuri de plastic) și organizarea de	Număr programe Număr participanți Suprafețe ecologizate	Buget local Buget de stat Fonduri europene	2021 - 2027	Consiliu local Primar ONG-uri	



		programe de educare a populației, precum și înăsprirea penalităților		Alte surse legal constituite			
		2. Campanii de conștientizare a publicului larg despre existența și valoarea obiectivelor naturale vizate	Număr campanii Număr beneficiari	Buget local Buget de stat Fonduri europene Alte surse legal constituite	2021 - 2027	Consiliu local Primar ONG-uri	
5.2.2. Crearea și dezvoltarea zonelor turistice, sportive și de agrement		1. Amenajare trasee turistice	Număr trasee turistice amenajate Număr turiști	Buget local Buget de stat Fonduri europene Alte surse legal constituite	2021 - 2027	Consiliu local Primar	
		2. Amenajare turistică lac	Suprafață amenajată Număr beneficiari	Buget local Buget de stat Fonduri europene Alte surse legal constituite	2021 - 2027	Consiliu local Primar Investitori privați	
		3. Construire teren sintetic	Suprafețe teren amenajată Număr beneficiari	Buget local Buget de stat Fonduri europene Alte surse legal constituite	2021 - 2027	Consiliu local Primar	
		4. Exploatarea spațiului pentru afaceri novatoare: sporturi extreme (mountainbike), sporturi care necesită mult spațiu (hipism), tabere tematice.	Suprafețe identificate și delimitate pentru afaceri novatoare Tabere tematice organizate	Buget local Buget de stat Fonduri europene Alte surse legal constituite	2021 - 2027	Consiliu local Primar Investitori privați	

			Număr vizitatori/ turiști atrași				
		5. Locuri de joacă pentru copii	Suprafață amenajată Număr locuri de joacă Număr beneficiari	Buget local Buget de stat Fonduri europene Alte surse legal constituite	2021 - 2027	Consiliu local Primar	
		6. Amenajare spațiu verde pentru picnic	Suprafață amenajată Număr beneficiari	Buget local Buget de stat Fonduri europene Alte surse legal constituite	2021 - 2027	Consiliu local Primar	

## MEDIU

### Obiectiv strategic 6: Protejarea și conservarea mediului natural

Prioritate	Măsuri asociate	Proiecte de investiții propuse	Indicatori de evaluare	Surse de finanțare posibile	Perioadă implementare	Responsabili	Observații
6.1. Îmbunătățirea calității aerului (reducerea gazelor cu efect de seră), apei și solului	6.1.1. Extinderea zonelor verzi ale localității	1. Plantare de perdele forestiere pe marginea drumurilor cu trafic intens, precum și între zonele industriale și cele de locuit	Lungime perdele forestiere create (Km) Suprafețe plantate	Buget local Buget de stat Fonduri europene Alte surse legal constituite	2021 - 2027	Consiliu local Primar	

		2. Împădurirea terenurilor degradate, a celor nefolosite, defrișate etc.	Suprafețe împădurite	Buget local Buget de stat Fonduri europene Alte surse legal constituite	2021 - 2027	Consiliu local Primar	
6.1.2. Descurajarea poluării solului		1. Sancționarea poluării cu nitriți și nitrați a solului	Număr și valoare sancțiuni	Buget local Buget de stat Fonduri europene Alte surse legal constituite	2021 - 2027	Consiliu local Primar	
		2. Introducerea sau extinderea rețelelor de apă și canalizare și desființarea foselor septice	Lungime rețele de apă și canalizare (km) Număr branșamente Număr beneficiari	Buget local Buget de stat Fonduri europene Alte surse legal constituite	2021 - 2027	Consiliu local Primar	
		3. Construire platformă pentru depozitarea gunoiului de grajd pe raza comunei Voinești	Suprafață și capacitate platformă	Buget local Buget de stat Fonduri europene Alte surse legal constituite	2021 - 2027	Consiliu local Primar	
6.1.3. Sprijinirea inițiativelor, programelor și acțiunilor ce vizează utilizarea surselor alternative de energie/energie regenerabilă : eoliană, solară,		1. Dezvoltarea centralelor eoliene	Capacitate centrală Număr beneficiari	Buget local Buget de stat Fonduri europene Alte surse legal constituite	2021 - 2027	Consiliu local Primar	

	biomasă, termală, etc.						
	6.1.4. Îmbunătățirea gradului de educare, conștientizare, informare, consultare și participare a cetățenilor în luarea deciziilor privind mediul	1. Campanii de conștientizare privind beneficiile unui mediu curat și sănătos și combaterea poluării	Număr campanii Număr beneficiari	Buget local Buget de stat Fonduri europene Alte surse legal constituite	2021 - 2027	Consiliu local Primar ONG-uri	
6.2. Implementarea managementului integrat al deșeurilor	6.2.1. Încurajarea colectării selective a deșeurilor	1. Campanii de educare a cetățenilor privind responsabilitatea lor în ceea ce privește colectarea selectivă a deșeurilor	Număr campanii Număr beneficiari	Buget local Buget de stat Fonduri europene Alte surse legal constituite	2021 - 2027	Consiliu local Primar ONG-uri	
	6.2.2. Facilitarea ecologizării zonelor poluate	1. Organizare acțiuni de ecologizare a zonelor verzi poluate (păduri, parcuri etc.)	Număr acțiuni Număr participanți Suprafețe ecologizate	Buget local Buget de stat Fonduri europene Alte surse legal constituite	2021 - 2027	Consiliu local Primar ONG-uri	
6.3. Protecția și conservarea habitatelor naturale și a ariilor naturale protejate	6.3.1. Sprijinirea măsurilor de prevenire a dezastrelor naturale	1. Decolmatare ape curgătoare	Suprafață/lungime amenajată și consolidată Suprafață protejată	Buget local Buget de stat Fonduri europene Alte surse legal constituite	2021 - 2027	Consiliu local Primar	
		2. Regularizare albie și apărări de mal a apelor	Suprafață/lungime regularizată	Buget local Buget de stat	2021 - 2027	Consiliu local Primar	

		curgătoare în intravilanul comunei Voinești	Suprafață protejată	Fonduri europene Alte surse legal constituite Fonduri externe nerambursabile			
		3. Infrastructură de prevenire și protecție împotriva inundațiilor	Suprafață/lungime infrastructură Suprafață protejată Număr beneficiari	Buget local Buget de stat Fonduri europene Alte surse legal constituite	2021 - 2027	Consiliu local Primar	
	6.3.2. Sprijinirea conservării biodiversității și a ariilor naturale protejate	1. Acțiuni de curățare a tuturor zonelor naturale (în special de deșuri din plastic) și organizarea de programe sistematice de educare a populației pentru combaterea fenomenului poluării.	Număr acțiuni Număr participanți Suprafețe ecologizate	Buget local Buget de stat Fonduri europene Alte surse legal constituite	2021 - 2027	Consiliu local Primar	
	6.3.3. Sprijinirea campaniilor de informare și conștientizare privind importanța dezvoltării durabile, a protecției și conservării habitatelor naturale și ariilor protejate	1. Organizarea de acțiuni pentru marcarea evenimentelor din calendarul ecologic: 2 februarie – Ziua internațională a zonelor umede, 1 aprilie - Ziua internațională a păsărilor, 22 mai – Ziua biodiversității, 22 martie- Ziua mondială a apei, Luna pădurii, 22 aprilie – Ziua internațională a	Număr acțiuni Număr participanți Număr beneficiari	Buget local Buget de stat Fonduri europene Alte surse legal constituite	2021 - 2027	Consiliu local Primar Organizatori de evenimente Investitori privați	

		Pământului, 5 iunie – Ziua mediului, Săptămâna europeană a mobilității, 8 octombrie - Ziua mondială a dezastrelor naturale					
		2. Dezvoltare program de educație ecologică în ciclul preuniversitar	Număr programe dezvoltate Număr participanți	Buget local Buget de stat Fonduri europene Alte surse legal constituite	2021 - 2027	Consiliu local Primar Conducerea unităților școlare	

## CAPACITATE ADMINISTRATIVĂ

### Obiectiv strategic 7: Dezvoltarea capacității administrative

Prioritate	Măsuri asociate	Proiecte de investiții propuse	Indicatori de evaluare	Surse de finanțare posibile	Perioadă implementare	Responsabili	Observații
7.1. Dezvoltarea capacității administrației publice locale	7.1.1. Dotarea cu tehnologie IT modernă și performantă, care să permită implementarea unor soluții software integrate	1. Achiziție și punere în funcțiune de echipamente performante de tehnică de calcul (calculatoare, imprimante multifuncționale etc.)	Număr și valoare echipamente Număr beneficiari	Buget local Buget de stat Fonduri europene Alte surse legal constituite	2021 - 2027	Consiliu local Primar	

	de gestionare ușoară, rapidă și modernă a activității curente a administrației publice						
7.1.2. Simplificarea procedurilor birocratice și administrative pentru cetățeni și mediul de afaceri, prin încurajarea furnizării și utilizării e-guvernării	1. Achiziția și utilizarea de softuri performante pentru furnizarea de servicii de calitate către cetățeni și reducerea timpului de soluționare a solicitărilor acestora	Număr și valoare softuri Număr beneficiari	Buget local Buget de stat Fonduri europene Alte surse legal constituite	2021 - 2027	Consiliu local Primar		
	2. Utilizarea sistemelor online de lucru implementate la nivel național	Număr utilizatori Număr accesări Termen soluționare cereri	Buget local Buget de stat Fonduri europene Alte surse legal constituite	2021 - 2027	Consiliu local Primar		
7.1.3. Dezvoltarea competențelor și cunoștințelor personalului din administrația publică locală (inclusiv decidenții politici)	1. Programe de instruire și perfecționare profesională anuală	Număr programe Număr beneficiari	Buget local Buget de stat Fonduri europene Alte surse legal constituite	2021 - 2027	Consiliu local Primar INA Formatori privați		
	2. Constituire și stabilizare echipă de voluntari locali pentru intervenții în situații de urgență, inclusiv prin acordarea de stimulente, facilități, etc.	Echipă de intervenție stabilă	Buget local Buget de stat Fonduri europene Alte surse legal constituite	2021 - 2027	Consiliu local Primar		



## 9. Portofoliul de proiecte prioritare

Fișele de proiect detaliază proiectele prioritare ce stau la baza măsurilor de dezvoltare a comunei Voinești pentru perioada 2021-2027, oferind astfel un sprijin suplimentar autorității publice locale în planificarea activităților necesare implementării strategiei.

Fișele au un caracter strict orientativ cu privire la obiectivele, activitățile propuse, rezultatele așteptate, actorii implicați și posibilele surse de finanțare, aspectele concrete și detaliile urmând a fi stabilite de către autoritatea publică în urma unor analize aprofundate, a studiilor de fezabilitate, precum și a consultării părților vizate de inițiativele respective.



## PORTOFOLIUL DE PROIECTE PRIORITARE

2021-2027

### INFRASTRUCTURĂ ȘI UTILITĂȚI

<b>1.</b>	<b>Modernizare drumuri de interes local în comuna Voinești, județul Iași</b>	
Descrierea proiectului	<p><b>Justificare:</b> O infrastructură rutieră modernă favorizează progresul economic și social al comunei</p> <p><b>Obiective:</b> Asigurarea accesului la infrastructura de bază Îmbunătățirea transportului rutier local Micșorarea timpilor de deplasare în comună și între localități Prevenirea blocării drumurilor datorită unor fenomene meteo extreme</p> <p><b>Activități:</b> Elaborare documentații tehnice Obținere avize/autorizații Proceduri achiziții publice Lucrări de reabilitare și modernizare a drumurilor de interes local</p> <p><b>Rezultate așteptate:</b> Infrastructură rutieră modernizată Îmbunătățirea traficului rutier și a siguranței acestuia</p> <p><b>Indicatori de rezultat:</b> Lungimea drumurilor de interes local modernizate (km)</p> <p><b>Beneficiari:</b> cetățenii comunei, vizitatori/turiști, participanți la trafic, instituții publice și operatori economici cu sediul în comună, potențiali investitori</p>	
Instituții/actori implicați/potențiali parteneri	Consiliul local al comunei Primarul comunei	
Posibile surse de finanțare	Buget local Buget de stat Fonduri europene Alte surse legal constituite	

2.	<b>Modernizare tramă stradală în comuna Voinești, județul Iași</b>
Descrierea proiectului	<p><u>Justificare:</u> O infrastructură rutieră modernă favorizează progresul economic și social al comunei</p> <p><u>Obiective:</u> Eficientizarea circulației în concordanță cu creșterea valorilor de trafic, cu reorientarea unor relații origine-destinație și cu dezvoltarea în perspectivă a comunei</p> <p><u>Activități:</u> Elaborare documentații tehnice Studiu de fezabilitate Obținere avize/autorizații Proceduri achiziții publice Lucrări de modernizare tramă stradală</p> <p><u>Rezultate așteptate:</u> Infrastructură rutieră modernizată Îmbunătățirea traficului rutier și a siguranței acestuia Micșorarea timpilor de deplasare în comună și între localități Atragerea potențialilor investitori</p> <p><u>Indicatori de rezultat:</u> Număr și lungime străzi modernizate (km)</p> <p><u>Beneficiari:</u> cetățenii comunei, vizitatori/turiști, participanți la trafic, instituții publice și operatori economici cu sediul în comună, potențiali investitori</p>
Instituții/actori implicați/potențiali parteneri	Consiliul local al comunei Primarul comunei
Posibile surse de finanțare	Buget local Buget de stat Fonduri europene Alte surse legal constituite

<b>3.</b>	<b>Pietruire drumuri agricole, vicinale, rute alternative</b>	
Descrierea proiectului	<p><u>Justificare:</u> O infrastructură rutieră dezvoltată favorizează progresul economic și social al comunei</p> <p><u>Obiective:</u> Facilitarea accesului la infrastructura rutieră agricolă a comunei Îmbunătățirea transportului rutier agricol</p> <p><u>Activități:</u> Elaborare documentații tehnice Obținere avize/autorizații Proceduri achiziții publice Lucrări de modernizare a infrastructurii rutiere agricole existente</p> <p><u>Rezultate așteptate:</u> Infrastructură rutieră agricolă modernizată Atragerea de potențiali investitori Atragerea de forță de muncă specializată</p> <p><u>Indicatori de rezultat:</u> Lungimea drumurilor pietruite – kilometri drumuri</p> <p><u>Beneficiari:</u> cetățenii comunei, operatori economici cu sediul în comună, potențiali investitori</p>	
Instituții/actori implicați/potențiali parteneri	Consiliul local al comunei Primarul comunei	
Posibile surse de finanțare	Buget local Buget de stat Fonduri europene Alte surse legal constituite	

<b>4. Construire de trotuare în comuna Voinești</b>	
Descrierea proiectului	<p><u>Justificare:</u> Accidentele rutiere reprezintă o cauză majoră a deceselor, prin urmare se impune luarea măsurilor necesare pentru reducerea sau chiar eliminarea unor astfel de evenimente negative pe raza comunei.</p> <p><u>Obiective:</u> Creșterea siguranței în trafic a pietonilor Facilitarea accesului pietonal al cetățenilor comunei la unități de învățământ, medicale, sociale, magazine sătești, primărie, poliție etc. Estetizarea spațiului comunal</p> <p><u>Activități:</u> Documentație tehnică Obținere avize/autorizații Proceduri achiziții publice Lucrări de amenajare și construire trotuare</p> <p><u>Rezultate așteptate:</u> Infrastructură pietonală modernă Reducerea timpilor de deplasare în comună Siguranță în trafic</p> <p><u>Indicatori de rezultat:</u> Lungimea trotuarelor construite – kilometri trotuare</p> <p><u>Beneficiari:</u> cetățenii comunei, turiști/vizitatori</p>
Instituții/actori implicați/potențiali parteneri	<p>Consiliul local al comunei Primarul comunei</p>
Posibile surse de finanțare	<p>Buget local Buget de stat Fonduri europene Alte surse legal constituite</p>

5.	<b>Realizare șanțuri și podețe betonate în comuna Voinești</b>
Descrierea proiectului	<p><u>Justificare</u> Apa în cantități foarte mari poate provoca pagube umane și materiale însemnate, prin urmare se impune luarea măsurilor necesare pentru prevenirea evenimentelor negative cauzate de inundații și viituri.</p> <p><u>Obiective:</u> Asigurarea stabilității drumurilor și fluidizarea traficului rutier Creșterea siguranței în trafic Facilitarea accesului locuitorilor în curțile proprii pe timpul ploilor Protejarea gospodăriilor de inundații Estetizarea spațiului comunal</p> <p><u>Activități:</u> Întocmire SF, PT Obținere avize/autorizații Proceduri achiziții publice Lucrări de realizare șanțuri și podețe betonate în comună</p> <p><u>Rezultate așteptate:</u> Șanțuri și podețe betonate pe tot teritoriul comunei Eliminare depuneri de apă pe carosabil Gospodării protejate de inundații</p> <p><u>Indicatori de rezultat:</u> Număr și lungime șanțuri și podețe betonate realizate (km) Număr gospodării deservite</p> <p><u>Beneficiari:</u> comunitatea locală</p>
Instituții/actori implicați/potențiali parteneri	Consiliul local al comunei Primarul comunei
Posibile surse de finanțare	Buget local Buget de stat Fonduri europene Alte surse legal constituite

<b>6. Amenajare șanțuri pentru scurgerea apelor pluviale în comuna Voinești</b>	
Descrierea proiectului	<p><u>Justificare</u> Apa în cantități foarte mari poate provoca pagube umane și materiale însemnate, prin urmare se impune luarea măsurilor necesare pentru prevenirea evenimentelor negative cauzate de inundații și viituri.</p> <p><u>Obiective:</u> Dezvoltarea rețelei de evacuare a apelor pluviale, în vederea dezvoltării rurale și protejării mediului înconjurător Asigurarea stabilității drumurilor și fluidizarea traficului rutier Facilitarea accesului locuitorilor în curțile proprii pe timpul ploilor Protejarea gospodăriilor de inundații Estetizarea spațiului comunal</p> <p><u>Activități:</u> Întocmire documentații tehnice Obținere avize/autorizații Proceduri achiziții publice Lucrări de amenajare șanțuri pentru scurgerea apelor pluviale în comună</p> <p><u>Rezultate așteptate:</u> Șanțuri și rigole amenajate pe tot teritoriul comunei Eliminare depuneri de apă pe carosabil Gospodării protejate de inundații</p> <p><u>Indicatori de rezultat:</u> Lungime șanțuri amenajate (km) Număr beneficiari deserviți</p> <p><u>Beneficiari:</u> comunitatea locală</p>
Instituții/actori implicați/potențiali parteneri	Consiliul local al comunei Primarul comunei
Posibile surse de finanțare	Buget local Buget de stat Fonduri europene Alte surse legal constituite



<b>7. Amenajare piste de biciclete în comuna Voinești, județul Iași</b>	
Descrierea proiectului	<p><u>Justificare:</u> Accidentele rutiere reprezintă o cauză majoră a deceselor, prin urmare se impune luarea măsurilor necesare pentru reducerea sau chiar eliminarea unor astfel de evenimente negative pe raza comunei. Facilitarea transportului la și de la locul de muncă. Dezvoltarea cicloturismului în zonă.</p> <p><u>Obiective:</u> Creșterea siguranței în trafic în cazul deplasărilor cu bicicleta</p> <p><u>Activități:</u> Elaborare documentații tehnice Obținere avize/autorizații Proceduri achiziții publice Realizare piste de bicicletă pe traseele stabilite</p> <p><u>Rezultate așteptate:</u> Piste de biciclete amenajate Siguranță în trafic Atragerea de forță de muncă specializată Creșterea numărului de turiști</p> <p><u>Indicatori de rezultat:</u> Număr și lungime piste amenajate (km) Număr beneficiari</p> <p><u>Beneficiari:</u> cetățenii comunei, turiști/vizitatori</p>
Instituții/actori implicați/potențiali parteneri	Consiliul local al comunei Primarul comunei
Posibile surse de finanțare	Buget local Buget de stat Fonduri europene Alte surse legal constituite

8.	<b>Amenajări parcări pentru biciclete în zonele de interes economic</b>	
Descrierea proiectului	<p><u>Justificarea:</u>  Inexistența parcărilor pentru biciclete în zonele de interes public pe raza comunei  Sprijinirea transportului cu bicicleta la/de la locul de muncă  Dezvoltarea cicloturismului</p> <p><u>Obiective:</u>  Creșterea siguranței în trafic în cazul deplasărilor cu bicicleta</p> <p><u>Activități:</u>  Identificarea spațiilor oportune amenajării de parcări pentru biciclete  Proceduri achiziții publice  Amenajări parcări pentru biciclete în zonele de interes public</p> <p><u>Rezultate așteptate:</u>  Parcări de biciclete amenajate  Atragerea de forță de muncă specializată  Creșterea numărului de turiști</p> <p><u>Indicatori de rezultat:</u>  Număr și suprafețe parcări amenajate  Număr beneficiari</p> <p><u>Beneficiari:</u> cetățenii comunei, turiști/vizitatori, operatori economici cu sediul în comună</p>	
Instituții/actori implicați/potențiali parteneri	Consiliul local al comunei Primarul comunei	
Posibile surse de finanțare	Buget local Buget de stat Fonduri europene Alte surse legal constituite	

9.	Actualizare PUG	
Descrierea proiectului	<p><u>Justificare:</u> Dezvoltarea durabilă a comunității și creșterea calității vieții populației, prin stabilirea direcțiilor, priorităților și reglementărilor de amenajare a teritoriului și dezvoltare urbanistică a localității</p> <p><u>Obiective:</u> Stabilirea priorităților de dezvoltare teritorială Stabilirea și delimitarea teritoriului intravilan Stabilirea unui model de utilizare rațională și echilibrată a terenurilor</p> <p><u>Activități:</u> Documentare, studii de fundamentare Elaborare documentație Avize, aprobări</p> <p><u>Rezultate așteptate:</u> Noi investiții atrase în comună</p> <p><u>Indicatori de rezultat:</u> Creștere economică generată Proiecte de investiții implementate Număr investitori privați atrași</p> <p><u>Beneficiari:</u> comunitatea locală</p>	
Instituții/actori implicați/potențiali parteneri	Consiliul local al comunei Primarul comunei	
Posibile surse de finanțare	Buget local Buget de stat Fonduri europene Alte surse legal constituite	

<b>10.</b>	<b>Extindere rețea de apă potabilă în comuna Voinești (satele Schitu Stavnic, Slobozia, Vocotești)</b>
Descrierea proiectului	<p><u>Justificare:</u> Existența rețelei de alimentare cu apă va determina dezvoltarea economică a comunei, prin facilitarea producției, precum și creșterea calității vieții populației. Crearea tuturor condițiilor pentru furnizarea de servicii publice la standarde europene.</p> <p><u>Obiective:</u> Creșterea gradului de accesibilitate al populației la serviciile de bază Conformarea cu obligațiile privind calitatea apei</p> <p><u>Activități:</u> Proiectare și inginerie, studii de teren Obținere avize/autorizații Proceduri achiziții publice Lucrări de extindere și reabilitare a sistemului de alimentare cu apă</p> <p><u>Rezultate așteptate:</u> Creșterea calității apei furnizate Număr mai mare de cetățeni și operatori economici racordați la rețea Atragerea de potențiali investitori</p> <p><u>Indicatori de rezultat:</u> Kilometri rețea de apă nou realizați Număr gospodării/obiective economice racordate</p> <p><u>Beneficiari:</u> cetățenii comunei, instituții publice, operatori economici, potențiali investitori</p>
Instituții/actori implicați/potențiali parteneri	Consiliul local al comunei Primarul comunei
Posibile surse de finanțare	Buget local Buget de stat Fonduri europene Alte surse legal constituite

<b>11. Înființare rețea de canalizare și stație de epurare în comuna Voinești</b>	
Descrierea proiectului	<p><u>Justificare:</u> Existența rețelei de canalizare va determina creșterea nivelului de trai al populației și protecția mediului înconjurător. Crearea tuturor condițiilor pentru furnizarea de servicii publice la standarde europene.</p> <p><u>Obiective:</u> Creșterea gradului de accesibilitate al populației la serviciile de bază Protejarea mediului înconjurător</p> <p><u>Activități:</u> Proiectare și inginerie, studii de teren Eleborare documentații Proceduri achiziții publice Lucrări de înființare a rețelei de canalizare și a stației de epurare</p> <p><u>Rezultate așteptate:</u> Rețea de canalizare introdusă la nivelul comunei Cetățenii comunei racordați la rețea Protecția mediului înconjurător</p> <p><u>Indicatori de rezultat:</u> Lungimea rețelei de canalizare (km) Capacitate stație de epurare Număr racorduri Număr gospodării/obiective economice racordate</p> <p><u>Beneficiari:</u> cetățenii comunei, instituții publice, operatori economici, potențiali investitori</p>
Instituții/actori implicați/potențiali parteneri	Consiliul local al comunei Primarul comunei
Posibile surse de finanțare	Buget local Buget de stat Fonduri europene Alte surse legal constituite

<b>12.</b>	<b>Extindere rețea de gaz în satele Lungani, Schitu Stavnic, Slobozia, Vocotești</b>	
Descrierea proiectului	<p><u>Justificare:</u> Extinderea sistemului de distribuție a gazelor naturale în comună va determina dezvoltarea economică a comunei, prin facilitarea producției, precum și creșterea calității vieții populației. Crearea tuturor condițiilor pentru furnizarea de servicii publice la standarde europene.</p> <p><u>Obiective:</u> Creșterea gradului de accesibilitate al populației la serviciile de bază Conformarea cu standardele legale privind calitatea serviciilor</p> <p><u>Activități:</u> Elaborare documentații tehnice Obținere avize/autorizații Proceduri achiziții publice Lucrări de extindere a rețelei de gaz existente</p> <p><u>Rezultate așteptate:</u> Extindere rețea de gaze naturale Număr mai mare de gospodării/operatori economici racordate/racordați la rețea Atragerea de potențiali investitori</p> <p><u>Indicatori de rezultat:</u> Lungime rețea de gaz nou-înființată Număr brașamente noi Număr beneficiari</p> <p><u>Beneficiari:</u> cetățenii comunei, instituții publice și operatori economici cu sediul în comună, potențiali investitori</p>	
Instituții/actori implicați/potențiali parteneri	Consiliul local al comunei Primarul comunei	
Posibile surse de finanțare	Buget local Buget de stat Fonduri europene Alte surse legal constituite	

<b>13. Extindere rețea electrică în comuna Voinești</b>	
Descrierea proiectului	<p><u>Justificare:</u> Extinderea rețelei de energie electrică în comună va determina dezvoltarea economică a comunei, prin facilitarea producției, precum și creșterea calității vieții populației. Crearea tuturor condițiilor pentru furnizarea de servicii publice la standarde europene.</p> <p><u>Obiective:</u> Creșterea gradului de accesibilitate al populației la serviciile de bază Dezvoltarea sistemului de alimentare cu energie electrică</p> <p><u>Activități:</u> Elaborare documentații tehnice Obținere avize/autorizații Proceduri achiziții publice Lucrări de extindere a rețelei electrice</p> <p><u>Rezultate așteptate:</u> Extindere rețea electrică Număr mai mare de gospodării/operatori economici racordate/racordați la rețea Atragerea de potențiali investitori</p> <p><u>Indicatori de rezultat:</u> Lungimea rețelei nou realizate Număr branșamente noi Număr beneficiari racordati</p> <p><u>Beneficiari:</u> cetățenii comunei, instituții publice și operatori economici cu sediul în comună, potențiali investitori</p>
Instituții/actori implicați/potențiali parteneri	Consiliul local al comunei Primarul comunei
Posibile surse de finanțare	Buget local Buget de stat Fonduri europene Alte surse legal constituite

<b>14. Modernizare sistem de iluminat public</b>	
Descrierea proiectului	<p><u>Justificare:</u> Crearea tuturor condițiilor pentru furnizarea de servicii publice la standarde europene</p> <p><u>Obiective:</u> Creșterea gradului de acces la infrastructura de iluminat public Reducerea consumurilor specifice</p> <p><u>Activități:</u> Elaborare documentații tehnice Obținere avize/autorizații Proceduri achiziții publice Lucrări de extindere și modernizare a rețelei de iluminat public</p> <p><u>Rezultate așteptate:</u> Extinderea rețelei de iluminat public Număr mai mare de puncte de aprindere Consum economic prin utilizarea becurilor LED Reducerea cheltuielilor</p> <p><u>Indicatori de rezultat:</u> Lungimea rețelei de iluminat public modernizată Număr puncte de aprindere</p> <p><u>Beneficiari:</u> comunitatea locală</p>
Instituții/actori implicați/potențiali parteneri	Consiliul local al comunei Primarul comunei
Posibile surse de finanțare	Buget local Buget de stat Fonduri europene Alte surse legal constituite



<b>15. Realizare sistem de iluminat public utilizând energie regenerabilă</b>	
Descrierea proiectului	<p><u>Justificare:</u> Implementarea normelor UE cu privire la protecția mediului, utilizarea tehnologiilor curate și care risipesc mai puține resurse Crearea tuturor condițiilor pentru furnizarea de servicii publice la standarde europene</p> <p><u>Obiective:</u> Valorificarea surselor regenerabile de energie Reducerea cheltuielilor cu utilitățile</p> <p><u>Activități:</u> Elaborare documentații tehnice Obținere avize/autorizații Proceduri achiziții publice Lucrări de realizare sistem de iluminat public cu energie regenerabilă</p> <p><u>Rezultate așteptate:</u> Sistem de iluminat public care utilizează energie regenerabilă Reducerea cheltuielilor Atragerea de potențiali investitori</p> <p><u>Indicatori de evaluare:</u> Lungimea rețelei de iluminat care utilizează energie regenerabilă (km) Procent reducere costuri</p> <p><u>Beneficiari:</u> comunitatea locală, potențiali investitori</p>
Instituții/actori implicați/potențiali parteneri	<p>Consiliul local al comunei Primarul comunei</p>
Posibile surse de finanțare	<p>Buget local Buget de stat Fonduri europene Alte surse legal constituite</p>

16.	<b>Dezvoltarea centralelor eoliene în comuna Voinești</b>	
Descrierea proiectului	<p><u>Justificare:</u> Implementarea normelor UE cu privire la protecția mediului, utilizarea tehnologiilor curate și care risipesc mai puține resurse Crearea tuturor condițiilor pentru furnizarea de servicii publice la standarde europene</p> <p><u>Obiective:</u> Valorificarea surselor regenerabile de energie, prin construirea unor centrale eoliene Reducerea cheltuielilor cu utilitățile</p> <p><u>Activități:</u> Elaborare documentații tehnice Obținere avize/autorizații Proceduri achiziții publice Lucrări de construire centrale eoliene</p> <p><u>Rezultate așteptate:</u> Centrale eoliene construite pe teritoriul comunei Reducerea cheltuielilor Atragerea de potențiali investitori</p> <p><u>Indicatori de rezultat:</u> Capacitate centrale eoliene Procent reducere costuri Număr beneficiari</p> <p><u>Beneficiari:</u> comunitatea locală, potențiali investitori</p>	
Instituții/actori implicați/potențiali parteneri	Consiliul local al comunei Primarul comunei	
Posibile surse de finanțare	Buget local Buget de stat Fonduri europene Alte surse legal constituite	

17.	<b>Dotarea unităților de învățământ cu echipamente IT performante</b>	
Descrierea proiectului	<p><u>Justificare:</u> Educația stă la baza dezvoltării durabile a oricărei comunități Se impune facilitarea accesului la actul educațional pentru toți copiii, inclusiv pentru cei care provin din categoriile defavorizate ale populației</p> <p><u>Obiective:</u> Asigurarea conformității cu standardele în vigoare privind spațiile de desfășurare a procesului educațional Creșterea calității actului educațional</p> <p><u>Activități:</u> Proceduri achiziții publice Modernizare săli de clasă și laboratoare Dotarea cu echipamente IT performante</p> <p><u>Rezultate așteptate:</u> Acces facil la informație prin tehnologie performantă Servicii educaționale de calitate Performanțe școlare</p> <p><u>Indicatori de rezultat:</u> Număr de unități de învățământ dotate Număr echipamente Număr elevi beneficiari</p> <p><u>Beneficiari:</u> școlile și grădinițele din comună; copiii preșcolari și elevii; personalul didactic</p>	
Instituții/actori implicați/potențiali parteneri	Consiliul local al comunei Primarul comunei	
Posibile surse de finanțare	Buget local Buget de stat Fonduri europene Alte surse legal constituite	

18.	<b>Dotarea unităților medicale și de protecție socială cu echipamente IT performante</b>
Descrierea proiectului	<p><b>Justificare:</b> Asigurarea sănătății și protecției sociale a cetățenilor comunei Facilitarea accesului la actul medical pentru toți cetățenii comunei, inclusiv pentru cei care provin din categoriile defavorizate ale populației</p> <p><b>Obiective:</b> Îmbunătățirea accesului la serviciile medicale de bază Creșterea calității actului medical</p> <p><b>Activități:</b> Proceduri achiziții publice Dotare cu echipamente IT performante</p> <p><b>Rezultate așteptate:</b> Acces facil la informație prin tehnologie performantă Servicii medicale și sociale de calitate</p> <p><b>Indicatori de rezultat:</b> Număr unități dotate Număr echipamente Număr beneficiari</p> <p><b>Beneficiari:</b> unitățile medicale și de protecție socială de pe raza comunei</p>
Instituții/actori implicați/potențiali parteneri	Consiliul local al comunei Primarul comunei
Posibile surse de finanțare	Buget local Buget de stat Fonduri europene Alte surse legal constituite

<b>19.</b>	<b>Furnizarea de servicii publice online prin implementarea soluțiilor de tip e-guvernare, e-educație, e-sănătate, ghiseulunic.ro etc.</b>	
Descrierea proiectului	<p><u>Justificare:</u> Crearea tuturor condițiilor pentru furnizarea de servicii publice la standarde europene</p> <p><u>Obiective:</u> Facilitarea accesului la servicii publice Reducerea termenului de soluționare a solicitărilor cetățenilor</p> <p><u>Activități:</u> Înregistrarea în sistemele informatice naționale Instruirea personalului pentru asigurarea serviciilor online Furnizarea de servicii publice online</p> <p><u>Rezultate așteptate:</u> Acces facil la servicii publice online Reducerea timpului de soluționare a cererilor</p> <p><u>Indicatori de rezultat:</u> Număr utilizatori Număr accesări sistem Număr și valoare tranzacții operate online</p> <p><u>Beneficiari:</u> comunitatea locală</p>	
Instituții/actori implicați/potențiali parteneri	Consiliul local al comunei Primarul comunei	
Posibile surse de finanțare	Buget local Buget de stat Fonduri europene Alte surse legal constituite	

**ECONOMIE ȘI MEDIU DE AFACERI**

<b>20.</b>	<b>Creșterea producției vegetale în zonă și valorificarea în industria alimentară</b>	
Descrierea proiectului	<p><u>Justificare:</u> Pe raza comunei există un număr mare de producători agricoli, care au nevoie de sprijin în dezvoltarea activității lor Se urmărește crearea premiselor de dezvoltare economică a comunei, prin valorificarea inteligentă a potențialului agricol</p> <p><u>Obiective:</u> Creșterea competitivității producătorilor locali Valorificarea inteligentă a potențialului agricol al comunei Ocuparea forței de muncă la nivelul comunei</p> <p><u>Activități:</u> Sprijinirea producătorilor agricoli locali, prin acordarea de consiliere și facilități pentru dezvoltarea activităților de producție Dezvoltarea infrastructurii locale (de transport, irigații, locuri de desfacere și depozitare a produselor)</p> <p><u>Rezultate așteptate:</u> Creșterea producției agricole și valorificarea acesteia în industria alimentară Atragerea de investitori în sectorul agricol și al industriei alimentare Prevenirea șomajului</p> <p><u>Beneficiari:</u> producători agricoli (persoane fizice și juridice), potențiali investitori</p>	
Instituții/actori implicați/potențiali parteneri	<p>Consiliul local al comunei Primarul comunei Investitori privați/ producători locali</p>	
Posibile surse de finanțare	<p>Buget local Buget de stat Fonduri europene Alte surse legal constituite</p>	

<b>21.</b>	<b>Revitalizarea producției viticole și dezvoltarea livezilor de pomi fructiferi și atragerea de investitori privați</b>
Descrierea proiectului	<p><u>Justificare:</u> Crearea premiselor de dezvoltare economică a comunei, prin valorificarea inteligentă a potențialului agricol, viticol și pomicol</p> <p><u>Obiective:</u> Creșterea competitivității producătorilor locali Atragerea de noi investitori Valorificarea inteligentă a potențialului agricol, viticol și pomicol al comunei Ocuparea forței de muncă la nivelul comunei</p> <p><u>Activități:</u> Sprijinirea producătorilor agricoli locali, prin acordarea de consiliere și facilități pentru dezvoltarea activităților de producție Dezvoltarea infrastructurii locale (de transport, irigații, locuri de desfacere și depozitare a produselor)</p> <p><u>Rezultate așteptate:</u> Creșterea producției viticole și pomicole și valorificarea acesteia în industria alimentară Atragerea de investitori în sectorul agricol și al industriei alimentare Prevenirea șomajului</p> <p><u>Indicatori de rezultat:</u> Suprafețe cultivate (ha) Producție medie la hectar (kg/ha) Cantitate de fructe valorificată Număr investitori atrași</p> <p><u>Beneficiari:</u> producători agricoli (persoane fizice și juridice), potențiali investitori</p>
Instituții/actori implicați/potențiali parteneri	Consiliul local al comunei Primarul comunei Investitori privați
Posibile surse de finanțare	Buget local Buget de stat Fonduri europene Alte surse legal constituite

22.	<b>Încurajarea creșterii oilor și a produselor ecologice din lapte de oaie</b>	
Descrierea proiectului	<p><u>Justificare:</u> Pe raza comunei există crescători de animale, care au nevoie de sprijin în dezvoltarea activității lor Se urmărește crearea premiselor de dezvoltare economică a comunei, prin susținerea produselor ecologice de interes pe piața actuală</p> <p><u>Obiective:</u> Creșterea competitivității producătorilor locali Valorificarea inteligență a potențialului agricol al comunei Ocuparea forței de muncă la nivelul comunei</p> <p><u>Activități:</u> Sprijinirea crescătorilor de animale, prin acordarea de consiliere și facilități pentru dezvoltarea producției de lapte, carne, piele, lână etc. Dezvoltarea infrastructurii locale (de transport, utilități, puncte de colectare a laptelui, etc.)</p> <p><u>Rezultate așteptate:</u> Diversificarea gamei de produse ecologice Atragerea de investitori Prevenirea șomajului</p> <p><u>Indicatori de rezultat:</u> Număr crescători de animale Număr animale Diversitate și cantitate produse ecologice</p> <p><u>Beneficiari:</u> producători agricoli (persoane fizice și juridice), potențiali investitori</p>	
Instituții/actori implicați/potențiali parteneri	<p>Consiliul local al comunei Primarul comunei Producători locali</p>	
Posibile surse de finanțare	<p>Buget local Buget de stat Fonduri europene Alte surse legal constituite</p>	



23.	<b>Înființare, amenajare și dotare cabinet veterinar</b>	
Descrierea proiectului	<p><u>Justificare:</u> Pe raza comunei există crescători de animale, care au nevoie de sprijin în dezvoltarea activității lor Este necesară furnizarea de servicii de medicină veterinară de calitate</p> <p><u>Obiective:</u> Sprijinirea crescătorilor de animale prin acordarea de servicii de medicină veterinară conform standardelor de calitate în domeniu</p> <p><u>Activități:</u> Lucrări de construire și amenajare a cabinetului de medicină veterinară Dotarea materială a cabinetului veterinar</p> <p><u>Rezultate așteptate:</u> Servicii de medicină veterinară asigurate în comună</p> <p><u>Indicatori de evaluare:</u> Suprafață amenajată Număr și valoare dotări Număr beneficiari deserviți</p> <p><u>Beneficiari:</u> cabinetul de medicină veterinară, crescătorii de animale</p>	
Instituții/actori implicați/potențiali parteneri	<p>Consiliul local al comunei Primarul comunei Personal medical veterinar</p>	
Posibile surse de finanțare	<p>Buget local Buget de stat Fonduri europene Alte surse legal constituite</p>	

24.	<b>Modernizare târg mixt (de animale și vegetale) în comuna Voinești</b>	
Descrierea proiectului	<p><u>Justificare:</u> Pentru stimularea comerțului cu produse agricole și animale trebuie creată o piață de desfacere dezvoltată. Existența spațiilor destinate activităților economice atrage investitorii din exterior.</p> <p><u>Obiective:</u> Dezvoltarea economiei locale, prin sprijinirea comerțului cu produse agricole vegetale și animale Crearea de noi locuri de muncă Atragerea de investitori</p> <p><u>Activități:</u> Studii de teren Obținere avize/autorizații Proceduri achiziții publice Lucrări de amenajare a târgului Crearea tuturor condițiilor de igienă prin asigurarea tuturor utilităților Promovarea târgului la nivel local, județean și la nivelul județelor limitrofe</p> <p><u>Rezultate așteptate:</u> Atragerea de investitori Tranzacții comerciale semnificative desfășurate în cadrul târgului Noi locuri de muncă</p> <p><u>Beneficiari:</u> comunitatea locală, crescătorii de animale (persoane fizice și juridice), potențiali investitori</p>	
Instituții/actori implicați/potențiali parteneri	Consiliul local al comunei Primarul comunei	
Posibile surse de finanțare	Buget local Buget de stat Fonduri europene Alte surse legal constituite	

25.	<b>Susținere atelier de prelucrare și valorificare a lemnului în comuna Voinești</b>	
Descrierea proiectului	<p><u>Justificare:</u> Dezvoltarea economiei locale prin valorificarea resurselor naturale locale (lemnul)</p> <p><u>Obiective:</u> Înființarea unui atelier de prelucrare și valorificare a lemnului Atragerea de investitori pe plan local Crearea de noi locuri de muncă Specializarea forței de muncă</p> <p><u>Activități:</u> Elaborare documentație Avize/autorizații Lucrări de construcție, amenajare și dotare cu instalații și echipamente necesare Promovare producție realizată</p> <p><u>Rezultate așteptate:</u> Atragerea de investitori pe plan local Crearea de noi locuri de muncă și forță de muncă specializată Reducerea șomajului</p> <p><u>Indicatori de rezultat:</u> Capacitate de producție Volum și valoare tranzacții realizate</p> <p><u>Beneficiari:</u> comunitatea locală, potențiali investitori</p>	
Instituții/actori implicați/potențiali parteneri	<p>Consiliul local al comunei Primarul comunei Investitori privați</p>	
Posibile surse de finanțare	<p>Buget local Buget de stat Fonduri europene Alte surse legal constituite</p>	

26.	<b>Dezvoltarea meșteșugurilor și artizanatului tradițional</b>	
Descrierea proiectului	<p><u>Justificare:</u> Dezvoltarea economiei locale prin valorificarea meșteșugurilor, artei populare și tradiției</p> <p><u>Obiective:</u> Dezvoltarea meșteșugurilor și artizanatului tradițional Atragere de investitori Crearea de noi locuri de muncă Specializarea forței de muncă</p> <p><u>Activități:</u> Organizarea de întâlniri cu meșteșugarii și artiștii populari Acordarea de facilități meșteșugarilor și artiștilor populari din comunitate pentru dezvoltarea producției și valorificarea acesteia Promovarea la nivel local, județean și național a producției artisanale</p> <p><u>Rezultate așteptate:</u> Dezvoltarea producției meșteșugărești și artisanale și valorificarea acesteia Creșterea atractivității comunei din punct de vedere turistic Atragerea de potențiali investitori</p> <p><u>Indicatori de rezultat:</u> Capacitate de producție Volum și valoare tranzacții realizate Număr vizitatori/turiști atrași Creștere economică generată</p> <p><u>Beneficiari:</u> comunitatea locală, meșteșugarii și artiștii populari, turiști/vizitatori, potențiali investitori</p>	
Instituții/actori implicați/potențiali parteneri	Consiliul local al comunei Primarul comunei	
Posibile surse de finanțare	Buget local Buget de stat Fonduri europene Alte surse legal constituite	

<b>27.</b>	<b>Susținerea programelor de instruire privind dezvoltarea resurselor umane în comuna Voinești</b>	
Descrierea proiectului	<p><u>Justificare:</u> Necesitatea specializării forței de muncă în acord cu nevoile actuale ale comunității</p> <p><u>Obiective:</u> Dezvoltarea și specializarea resurselor umane în comună Promovarea ocupării și incluziunii sociale Prevenirea șomajului</p> <p><u>Activități:</u> Organizarea de întâlniri cu reprezentanții AJOFM, cu formatorii etc. Susținerea organizării programelor de instruire la nivelul comunei</p> <p><u>Rezultate așteptate:</u> Forță de muncă specializată Reducerea șomajului</p> <p><u>Indicatori de rezultat:</u> Număr și diversitate programe de instruire Număr beneficiari</p> <p><u>Beneficiari:</u> cetățenii comunei, în special tinerii</p>	
Instituții/actori implicați/potențiali parteneri	Consiliul local al comunei Primarul comunei AJOFM	
Posibile surse de finanțare	Buget local Buget de stat Fonduri europene Alte surse legal constituite	

<b>28.</b>	<b>Dezvoltarea asociațiilor meșteșugarilor în rândul populației rome și calificarea acestei populații pentru relansarea meseriilor tradiționale, tradițiilor culturale și evenimentelor culturale tematice</b>
Descrierea proiectului	<p><u>Justificare:</u> Dezvoltarea economiei locale prin valorificarea meșteșugurilor, a meseriilor tradiționale în rândul populației rome, a tradițiilor și evenimentelor culturale tematice</p> <p><u>Obiective:</u> Relansarea și dezvoltarea meseriilor tradiționale practicate de populația romă Crearea de noi locuri de muncă Specializarea forței de muncă</p> <p><u>Activități:</u> Organizarea de întâlniri cu reprezentanții populației rome din comună Acordarea de facilități pentru relansarea meseriilor tradiționale și a tradițiilor culturale Promovarea la nivel local, județean și național a produselor tradiționale, tradițiilor și evenimentelor culturale</p> <p><u>Rezultate așteptate:</u> Dezvoltarea producției tradiționale și valorificarea acesteia Creșterea atractivității comunei din punct de vedere turistic Atragerea de potențiali investitori</p> <p><u>Beneficiari:</u> comunitatea locală, meșteșugarii și meseriași din rândul comunității rome, turiști/vizitatori, potențiali investitori</p>
Instituții/actori implicați/potențiali parteneri	Consiliul local al comunei Primarul comunei
Posibile surse de finanțare	Buget local Buget de stat Fonduri europene Alte surse legal constituite

<b>29.</b>	<b>Realizarea de proiecte de formare profesională pentru dezvoltarea competențelor antreprenoriale și promovarea afacerilor în mediul rural în comuna Voinești</b>
Descrierea proiectului	<p><u>Justificare:</u> Promovarea culturii antreprenoriale poate fi o pârgie importantă pentru creșterea inovării și dezvoltării în afaceri</p> <p><u>Obiective:</u> Creșterea competitivității economice, care va determina creșterea calității produselor, lucrărilor și serviciilor furnizate Formarea profesională continuă a populației Promovarea ocupării și incluziunii sociale Prevenirea șomajului</p> <p><u>Activități:</u> Organizarea de întâlniri cu reprezentanții AJOFM Susținerea de cursuri de formare profesională pentru dezvoltarea competențelor antreprenoriale și promovarea afacerilor în mediul rural</p> <p><u>Rezultate așteptate:</u> Noi proiecte antreprenoriale la nivelul comunei Resurse umane specializate Reducerea șomajului, prin crearea de noi locuri de muncă</p> <p><u>Indicatori de rezultat:</u> Număr de proiecte de formare profesională Număr participanți/absolvenți Număr afaceri nou-înființate după absolvire</p> <p><u>Beneficiari:</u> comunitatea locală, antreprenori locali</p>
Instituții/actori implicați/potențiali parteneri	Consiliul local al comunei Primarul comunei
Posibile surse de finanțare	Buget local Buget de stat Fonduri europene Alte surse legal constituite

<b>30.</b>	<b>Omologare și promovare pe piața internă și internațională a produselor agroalimentare cu specific local</b>
Descrierea proiectului	<p><u>Justificare:</u>  Punerea în acord cu politica UE de promovare a produselor agricole, care urmărește sprijinirea profesioniștilor din sectorul agroalimentar să pătrundă pe piețele internaționale sau să își consolideze poziția pe aceste piețe</p> <p><u>Obiective:</u>  Creșterea competitivității producătorilor locali  Consolidarea poziției pe piață a producătorilor locali  Pătrunderea pe noi piețe de desfacere a produselor agroalimentare cu specific local  Atragerea de noi investitori</p> <p><u>Activități:</u>  Sprijinirea producătorilor locali prin acordarea de consiliere în vederea omologării și promovării pe piață a produselor agroalimentare cu specific local</p> <p><u>Rezultate așteptate:</u>  Omologarea produselor cu specific local  Atragerea de investitori  Pătrunderea pe noi piețe de desfacere</p> <p><u>Indicatori de rezultat:</u>  Număr și sortimente produse agroalimentare omologate</p> <p><u>Beneficiari:</u> producătorii locali, comunitatea locală, potențiali investitori</p>
Instituții/actori implicați/potențiali parteneri	Consiliul local al comunei Primarul comunei
Posibile surse de finanțare	Buget local Buget de stat Fonduri europene Alte surse legal constituite



## EDUCAȚIE

<b>31. Dotarea școlilor și grădinițelor cu echipamente didactice și tehnologie performantă</b>	
Descrierea proiectului	<p><u>Justificare:</u> Educația stă la baza dezvoltării durabile a oricărei comunități Se impune facilitarea accesului la actul educațional pentru toți copiii, inclusiv pentru cei care provin din categoriile defavorizate ale populației</p> <p><u>Obiective:</u> Asigurarea conformității cu standardele în vigoare privind spațiile de desfășurare a procesului educațional Creșterea calității actului educațional</p> <p><u>Activități:</u> Modernizare săli de clasă și laboratoare Dotarea cu echipamente didactice și tehnologie performantă</p> <p><u>Rezultate așteptate:</u> Acces facil la informație prin tehnologie performantă Servicii educaționale de calitate Performanțe școlare</p> <p><u>Indicatori de rezultat:</u> Număr de unități de învățământ dotate Număr echipamente Număr elevi beneficiari</p> <p><u>Beneficiari:</u> școlile și grădinițele din comună; copiii preșcolari și elevii; personalul didactic</p>
Instituții/actori implicați/potențiali parteneri	Consiliul local al comunei Primarul comunei
Posibile surse de finanțare	Buget local Buget de stat Fonduri europene Alte surse legal constituite

32.	<b>Construire creșă în satul Voinești, comuna Voinești</b>	
Descrierea proiectului	<p><u>Justificare:</u> Cresțerea natalității la nivelul comunei și solicitările venite din partea comunității impun înființarea unei creșe în comună și dotarea materială la standarde europene a spațiilor interioare destinate îngrijirii și educării copiilor</p> <p><u>Obiective:</u> Asigurarea serviciilor de îngrijire și educare a copiilor în condiții optime, într-un spațiu adecvat</p> <p><u>Activități:</u> Elaborare documentații tehnice Obținere avize/autorizații Proceduri achiziții publice Lucrări de construire și amenajare Dotare materială a spațiilor interioare</p> <p><u>Rezultate așteptate:</u> Cresțerea calității serviciilor oferite copiilor de vârstă antepreșcolară Crearea de noi locuri de muncă Calificarea personalului implicat</p> <p><u>Indicatori de evaluare:</u> Suprafață construită și amenajată Valoare dotări Număr beneficiari</p> <p><u>Beneficiari:</u> comunitatea locală</p>	
Instituții/actori implicați/potențiali parteneri	Consiliul local al comunei Primarul comunei	
Posibile surse de finanțare	Buget local Buget de stat Fonduri europene Alte surse legal constituite	

33.	<b>Construire corp nou clădire grădiniță în satul Voinești, comuna Voinești</b>	
Descrierea proiectului	<p><u>Justificare:</u> Clădirile în care funcționează unitățile de învățământ necesită extindere, precum și dotarea materială la standarde europene a spațiilor interioare destinate procesului educațional</p> <p><u>Obiective:</u> Crearea climatului optim pentru desfășurarea programelor educaționale (siguranță, igienă, bază materială corespunzătoare)</p> <p><u>Activități:</u> Elaborare documentații tehnice Obținere avize/autorizații Proceduri achiziții publice Lucrări de construire și amenajare Dotare materială a spațiilor interioare</p> <p><u>Rezultate așteptate:</u> Creșterea calității actului educațional Stabilizarea personalului didactic</p> <p><u>Indicatori de evaluare:</u> Suprafață construită și amenajată Număr săli destinate activității Valoare dotări Număr beneficiari</p> <p><u>Beneficiari:</u> comunitatea locală</p>	
Instituții/actori implicați/potențiali parteneri	Consiliul local al comunei Primarul comunei	
Posibile surse de finanțare	Buget local Buget de stat Fonduri europene Alte surse legal constituite	

<b>34.</b>	<b>Construire corp nou clădire școală cu cel puțin 4 săli de clasă și spații administrative în satul Voinești, comuna Voinești</b>
Descrierea proiectului	<p><u>Justificare:</u> Clădirile în care funcționează unitățile de învățământ necesită extindere și amenajare, precum și dotarea materială la standarde europene a spațiilor interioare destinate procesului educațional</p> <p><u>Obiective:</u> Crearea climatului optim pentru desfășurarea programelor educaționale (siguranță, igienă, bază materială corespunzătoare) Prevenirea abandonului școlar Reducerea analfabetismului</p> <p><u>Activități:</u> Elaborare documentații tehnice Obținere avize/autorizații Proceduri achiziții publice Lucrări de extindere/construire și amenajare Dotare materială a spațiilor interioare</p> <p><u>Rezultate așteptate:</u> Creșterea calității actului educațional Stabilizarea personalului didactic Performanțele școlare ale elevilor</p> <p><u>Indicatori de rezultat:</u> Suprafață construită și amenajată Număr și valoare dotări Număr beneficiari</p> <p><u>Beneficiari:</u> comunitatea locală, elevii, personalul didactic</p>
Instituții/actori implicați/potențiali parteneri	Consiliul local al comunei Primarul comunei
Posibile surse de finanțare	Buget local Buget de stat Fonduri europene Alte surse legal constituite

35.	<b>Construire imobil cămin cultural în satul Schitu Stavnic, comuna Voinești</b>	
Descrierea proiectului	<p><u>Justificare:</u> Necesitatea creșterii gradului de educație și cultură în mediul rural</p> <p><u>Obiective:</u> Creșterea nivelului cultural și social al cetățenilor comunei Crearea de condiții adecvate pentru organizarea de evenimente cultural-artistice Stimularea înființării de ansambluri folclorice, muzică și dans Creșterea gradului de socializare a cetățenilor comunei</p> <p><u>Activități:</u> Elaborare documentație Obținere avize/autorizații Proceduri achiziții publice Lucrări de construire și amenajare a clădirii și spațiilor interioare Dotare materială</p> <p><u>Rezultate așteptate:</u> Evenimente cultural-artistice organizate Înființare de formații de muzică și dans</p> <p><u>Indicatori de rezultat:</u> Suprafață imobil construită și emanajată Capacitate sală Valoare dotări Număr beneficiari</p> <p><u>Beneficiari:</u> comunitatea locală</p>	
Instituții/actori implicați/potențiali parteneri	Consiliul local al comunei Primarul comunei	
Posibile surse de finanțare	Buget local Buget de stat Fonduri europene Alte surse legal constituite	

<b>36.</b>	<b>Construire și amenajare teren sintetic în satul Slobozia, comuna Voinești</b>	
Descrierea proiectului	<p><u>Justificare:</u> Sportul contribuie la dezvoltarea fizică armonioasă, menținerea stării de sănătate la cote optime, precum și la întărirea spiritului de echipă și a celui de competiție. Aceasta face necesară implementarea unor măsuri care să contribuie la atragerea copiilor și tinerilor către activități sportive.</p> <p><u>Obiective:</u> Amenajarea unui teren de sport conform standardelor în domeniu Atragerea copiilor și tinerilor către activități sportive</p> <p><u>Activități:</u> Elaborare documentație tehnică Obținere avize/autorizații Proceduri achiziții publice Lucrări de amenajare teren</p> <p><u>Rezultate așteptate:</u> Teren amenajat conform standardelor la dispoziția cetățenilor comunei Practicarea de sporturi Performanțe sportive</p> <p><u>Indicatori de evaluare:</u> Suprafață amenajată Număr și valoare dotări Număr beneficiari</p> <p><u>Beneficiari:</u> cetățenii comunei</p>	
Instituții/actori implicați/potențiali parteneri	Consiliul local al comunei Primarul comunei	
Posibile surse de finanțare	Buget local Buget de stat Fonduri europene Alte surse legal constituite	

<b>37.</b>	<b>Construire și amenajare sală de sport</b>	
Descrierea proiectului	<p><u>Justificare:</u> Sportul contribuie la dezvoltarea fizică armonioasă, menținerea stării de sănătate la cote optime, precum și la întărirea spiritului de echipă și a celui de competiție. Aceasta face necesară implementarea unor măsuri care să contribuie la atragerea copiilor și tinerilor către activități sportive.</p> <p><u>Obiective:</u> Construirea și amenajarea unei săli de sport conform standardelor în domeniu Atragerea copiilor și tinerilor către activități sportive</p> <p><u>Activități:</u> Elaborare documentație tehnică Obținere avize/autorizații Proceduri achiziție publică Lucrări de construire și amenajare sală de sport</p> <p><u>Rezultate așteptate:</u> Sală de sport amenajată conform standardelor la dispoziția cetățenilor comunei Practicarea de sporturi Performanțe sportive</p> <p><u>Indicatori de evaluare:</u> Suprafață construită și amenajată Capacitate sală Număr și valoare dotări Număr beneficiari</p> <p><u>Beneficiari:</u> cetățenii comunei</p>	
Instituții/actori implicați/potențiali parteneri	Consiliul local al comunei Primarul comunei	
Posibile surse de finanțare	Buget local Buget de stat Fonduri europene Alte surse legal constituite	

<b>38.</b>	<b>Suștinerea copiilor și a tinerilor cu performanțe școlare deosebite prin acordarea de burse de merit și alte stimulente</b>	
Descrierea proiectului	<p><u>Justificare:</u> Asigurarea conformității cu prevederile legale în vigoare privind acordarea bursei elevilor din învățământul preuniversitar de stat Suștinerea și încurajarea performanței școlare</p> <p><u>Obiective:</u> Sprijinirea și recompensarea copiilor cu performanțe școlare deosebite prin burse de merit și alte stimulente</p> <p><u>Activități:</u> Aprobarea prin HCL a acordării și cuantumului bursei de merit și a altor stimulente pentru elevii cu performanțe școlare deosebite</p> <p><u>Rezultate așteptate:</u> Creșterea performanței școlare Creșterea calității actului educațional</p> <p><u>Indicatori de rezultat:</u> Număr elevi cu performanțe școlare deosebite Număr și valoare burse de merit acordate într-o perioadă determinată de timp (un an)</p> <p><u>Beneficiari:</u> elevii cu performanțe școlare</p>	
Instituții/actori implicați/potențiali parteneri	Consiliul local al comunei Primarul comunei	
Posibile surse de finanțare	Buget local Buget de stat Fonduri europene Alte surse legal constituite	



## SĂNĂTATE ȘI PROTECȚIE SOCIALĂ

39.	Dotare cu echipamente medicale performante a centrului de permanență medicală
Descrierea proiectului	<p><b>Justificare:</b> Necesitatea unui sistem medical care să corespundă cerințelor UE Garantarea dreptului cetățenilor de a beneficia de servicii medicale la cele mai înalte standarde</p> <p><b>Obiective:</b> Asigurarea de servicii medicale la standarde europene Creșterea capacității de tratament Evitarea deplasării cetățenilor comunei pentru servicii medicale și farmacii de pe raza altor localități Crearea de noi locuri de muncă</p> <p><b>Activități:</b> Elaborare documentație Avize/autorizații Proceduri achiziție publică Dotarea cu aparatură medicală de ultimă generație</p> <p><b>Rezultate așteptate:</b> Cabinete medicale dotate la standarde înalte Creșterea calității actului medical Intervenția promptă în cazuri medicale de urgență</p> <p><b>Indicatori de rezultat:</b> Suprafață reabilitată/modernizată Număr și valoare dotări Număr beneficiari</p> <p><b>Beneficiari:</b> comunitatea locală, cabinetele medicale, farmaciile</p>
Instituții/actori implicați/potențiali parteneri	Consiliul local al comunei Primarul comunei Cabinete medicale Farmacii
Posibile surse de finanțare	Buget local Buget de stat Fonduri europene Alte surse legal constituite

<b>40.</b>	<b>Dotarea cu echipamente performante pentru acordarea ajutorului medical de urgență și deplasarea la cel mai apropiat spital la nevoie</b>
Descrierea proiectului	<p><u>Justificare:</u> Necesitatea unui sistem medical care să corespundă cerințelor UE Garantarea dreptului cetățenilor de a beneficia de servicii medicale la cele mai înalte standarde</p> <p><u>Obiective:</u> Creșterea calității actului medical Asigurarea intervenției prompte în cazuri medicale de urgență Evitarea deplasării cetățenilor comunei în alte localități pentru a beneficia de servicii medicale</p> <p><u>Activități:</u> Elaborare documentație Proceduri achiziție publică Achiziție echipamente performante pentru acordarea ajutorului medical de urgență și deplasarea la cel mai apropiat spital la nevoie Instruire personal medical</p> <p><u>Rezultate așteptate:</u> Asigurarea ajutorului medical de urgență Deplasarea în condiții optime la cel mai apropiat spital, în caz de nevoie</p> <p><u>Indicatori de rezultat:</u> Număr și valoare dotări Număr cadre medicale instruite Număr beneficiari</p> <p><u>Beneficiari:</u> comunitatea locală, personalul medical</p>
Instituții/actori implicați/potențiali parteneri	Consiliul local al comunei Primarul comunei Personalul medical din comună
Posibile surse de finanțare	Buget local Buget de stat Fonduri europene Alte surse legal constituite

<b>41. Educație sanitară în comunitatea de romi</b>	
Descrierea proiectului	<p><u>Justificare:</u>  Promovarea sănătății și a educației pentru sănătate  Promovarea prevenției, cea mai importantă atitudine în obținerea unei populații sănătoase pe termen lung</p> <p><u>Obiective:</u>  Învățarea și respectarea regulilor de igienă personală și a mediului  Învățarea măsurilor de prevenire a bolilor  Reducerea frecvenței bolilor infecțioase transmisibile prin igienă deficitară  Scăderea incidenței sarcinilor și implicit a întreruperilor de sarcină la minore  Punerea bazelor unui stil de viață sănătos  Învățarea acordării primului ajutor</p> <p><u>Activități:</u>  Activități de educație sanitară în comunitatea de romi  Invitarea de specialiști pentru susținerea programelor de educație sanitară  Elaborarea și difuzarea de materiale informative privind educația sanitară  Distribuirea de pachete cu materiale de igienă (săpun, pastă de dinți, periuță de dinți)</p> <p><u>Rezultate așteptate:</u>  Respectarea regulilor de igienă  Prevenirea răspândirii bolilor  Prevenirea sarcinilor nedorite</p> <p><u>Indicatori de rezultat:</u>  Număr programe de educație sanitară  Număr beneficiari</p> <p><u>Beneficiari:</u> comunitatea de romi</p>
Instituții/actori implicați/potențiali parteneri	Consiliul local al comunei Primarul comunei Personalul medical Personalul compartimentului de asistență socială Diverse ONG-uri
Posibile surse de finanțare	Buget local Buget de stat Fonduri europene Alte surse legal constituite

42.	<b>Amenajare teren de sport în comuna Voinești, în scopul incluziunii și integrării sociale a populației de etnie rromă</b>
Descrierea proiectului	<p><u>Justificare:</u> Sportul contribuie la dezvoltarea fizică armonioasă, menținerea stării de sănătate la cote optime, precum și la întărirea spiritului de echipă și a celui de competiție. Necesitatea incluziunii sociale a populației de etnie rromă, prin punerea la dispoziție de facilități, care să contribuie la atragerea copiilor și tinerilor rromi către activități sportive</p> <p><u>Obiective:</u> Amenajarea unui teren de sport conform standardelor în domeniu Atragerea copiilor și tinerilor rromi către activități sportive Incluziunea socială a populației de etnie rromă</p> <p><u>Activități:</u> Elaborare documentație tehnică Obținere avize/autorizații Proceduri achiziții publice Lucrări de amenajare teren</p> <p><u>Rezultate așteptate:</u> Teren amenajat conform standardelor la dispoziția comunității de rromi Practicarea de sporturi Performanțe sportive</p> <p><u>Indicatori de evaluare:</u> Suprafață amenajată Număr și valoare dotări Număr beneficiari de etnie rromă</p> <p><u>Beneficiari:</u> cetățenii comunei de etnie rromă</p>
Instituții/actori implicați/potențiali parteneri	Consiliul local al comunei Primarul comunei
Posibile surse de finanțare	Buget local Buget de stat Fonduri europene Alte surse legal constituite

## TURISM ȘI CULTURĂ

<b>43. Integrarea în circuite turistice a unor monumente istorice, biserici</b>	
Descrierea proiectului	<p><u>Justificare:</u> Dezvoltarea durabilă a turismului în zonă Conștientizarea importanței și valorii obiectivelor culturale, religioase și a monumentelor istorice de pe raza comunei și includerea acestora în circuite turistice</p> <p><u>Obiective:</u> Dezvoltarea turistică a comunei prin includerea în circuite turistice a obiectivelor cultural-religioase și a monumentelor istorice de pe teritoriul comunei Promovarea obiectivelor culturale, religioase și a monumentelor istorice</p> <p><u>Activități:</u> Identificarea obiectivelor culturale, religioase și a monumentelor istorice din comună și includerea acestora în circuite turistice Cartarea obiectivelor turistice Modernizarea infrastructurii rutiere ce deservește obiectivele turistice Promovarea obiectivelor culturale, religioase și a monumentelor istorice Sprijinirea organizării de circuite turistice în zonă</p> <p><u>Rezultate așteptate:</u> Creșterea numărului de turiști/vizitatori</p> <p><u>Indicatori de rezultat:</u> Număr de obiective integrate în circuite turistice Număr de circuite turistice realizate într-o unitate de timp (un an) Număr turiști/vizitatori</p> <p><u>Beneficiari:</u> comunitatea locală, operatori de turism, turiști/vizitatori</p>
Instituții/actori implicați/potențiali parteneri	<p>Consiliul local al comunei Primarul comunei ONG-uri Operatori turism</p>
Posibile surse de finanțare	<p>Buget local Buget de stat Fonduri europene Alte surse legal constituite</p>

<b>44.</b>	<b>Introducerea în circuite turistice a unor ateliere de artă tradițională și meserii specifice zonei</b>
Descrierea proiectului	<p><u>Justificare:</u> Dezvoltarea durabilă a turismului în zonă Conștientizarea importanței și valorii artei tradiționale și meșteșugurilor practicate în comună și includerea acestora în circuite turistice</p> <p><u>Obiective:</u> Dezvoltarea turistică a comunei prin includerea în circuite turistice a atelierelor de artă tradițională și meserii specifice zonei Promovarea atelierelor de artă tradițională și meserii specifice zonei</p> <p><u>Activități:</u> Identificarea atelierelor de artă tradițională și meserii specifice zonei și includerea acestora în circuite turistice Modernizarea infrastructurii rutiere ce deservește obiectivele turistice Promovarea atelierelor de artă tradițională și meserii specifice zonei Sprijinirea organizării de circuite turistice în zonă</p> <p><u>Rezultate așteptate:</u> Creșterea numărului de turiști/vizitatori</p> <p><u>Indicatori de rezultat:</u> Număr de ateliere de artă tradițională și meserii specifice zonei incluse în circuite turistice Număr de circuite turistice realizate într-o unitate de timp (un an) Număr turiști/vizitatori</p> <p><u>Beneficiari:</u> comunitatea locală, operatori de turism, turiști/vizitatori</p>
Instituții/actori implicați/potențiali parteneri	<p>Consiliul local al comunei Primarul comunei ONG-uri Operatori turism</p>
Posibile surse de finanțare	<p>Buget local Buget de stat Fonduri europene Alte surse legal constituite</p>

<b>45.</b>	<b>Program de curățare a tuturor zonelor naturale (în special de deșeuri de plastic) și organizarea de programe de educare a populației, precum și înăsprirea penalităților</b>
Descrierea proiectului	<p><u>Justificare:</u> Necesitatea protejării și conservării naturii, a diversității biologice</p> <p><u>Obiective:</u> Conservarea și reabilitarea sistemelor ecologice existente</p> <p><u>Activități:</u> Acțiuni ecologice de curățare a zonelor poluate Organizarea de campanii de conștientizare a necesității protejării mediului înconjurător</p> <p><u>Rezultate așteptate:</u> Mediu natural curat și sănătos</p> <p><u>Indicatori de rezultat:</u> Număr de programe de curățare organizate Număr participanți Suprafețe ecologizate</p> <p><u>Beneficiari:</u> comunitatea locală, turiști/vizitatori</p>
Instituții/actori implicați/potențiali parteneri	<p>Consiliul local al comunei Primarul comunei ONG-uri</p>
Posibile surse de finanțare	<p>Buget local Buget de stat Fonduri europene Alte surse legal constituite</p>

46.	Amenajare trasee turistice	
Descrierea proiectului	<p><u>Justificare:</u> Dezvoltarea durabilă a turismului în zonă</p> <p><u>Obiective:</u> Diversificarea ofertei turistice Asigurarea condițiilor de recreere pentru locuitori Creșterea atractivității zonei și a numărului de vizitatori</p> <p><u>Activități:</u> Conceperea unor trasee turistice sau dezvoltarea celor existente, pentru diferite volume de timp și care să conecteze diferite obiective de interes Dezvoltarea unor trasee cicloturistice și amenajarea acestora, incluzând locuri de popas și indicatoare Realizarea și montarea de indicatoare și panouri de informare, puncte de observare etc.</p> <p><u>Rezultate așteptate:</u> Diversificarea ofertei turistice Creșterea numărului de turiști/vizitatori</p> <p><u>Indicatori de evaluare:</u> Număr trasee amenajate</p> <p><u>Beneficiari:</u> comunitatea locală, operatorii de turism, turiști/vizitatori</p>	
Instituții/actori implicați/potențiali parteneri	Consiliul local al comunei Primarul comunei	
Posibile surse de finanțare	Buget local Buget de stat Fonduri europene Alte surse legal constituite	



<b>47. Amenajare turistică lac</b>	
Descrierea proiectului	<p><u>Justificare:</u> Dezvoltarea durabilă a turismului în zonă</p> <p><u>Obiective:</u> Diversificarea ofertei turistice Asigurarea condițiilor de recreere pentru locuitori Creșterea atractivității zonei și a numărului de vizitatori Crearea de noi locuri de muncă</p> <p><u>Activități:</u> Delimitarea terenului care va fi amenajat în interes turistic Elaborare documentații Avize/autorizații Proceduri achiziție publică Lucrări de amenajare a spațiului din jurul lacului Construire de pontoane pentru pescuit Amenajarea de spații pentru grătare în aer liber Amenajarea de grup sanitar cu dușuri Achiziție de bărci pentru plimbări pe lac</p> <p><u>Rezultate așteptate:</u> Creșterea numărului de turiști/vizitatori</p> <p><u>Indicatori de rezultat:</u> Suprafață amenajată Număr turiști/vizitatori</p> <p><u>Beneficiari:</u> comunitatea locală, operatorii de turism, turiști/vizitatori</p>
Instituții/actori implicați/potențiali parteneri	<p>Consiliul local al comunei Primarul comunei</p>
Posibile surse de finanțare	<p>Buget local Buget de stat Fonduri europene Alte surse legal constituite</p>

48.	<b>Construire teren sintetic în comuna Voinești</b>	
Descrierea proiectului	<p><u>Justificare:</u> Sportul contribuie la dezvoltarea fizică armonioasă, menținerea stării de sănătate la cote optime, precum și la întărirea spiritului de echipă și a celui de competiție. Aceasta face necesară implementarea unor măsuri care să contribuie la atragerea copiilor și tinerilor către activități sportive.</p> <p><u>Obiective:</u> Construirea terenului sintetic pentru activități sportive conform standardelor în domeniu Atragerea copiilor și tinerilor către activități sportive Obținerea de performanțe în cadrul competițiilor sportive</p> <p><u>Activități:</u> Elaborare documentație tehnică Obținere avize/autorizații Proceduri achiziții publice Lucrări de construire teren sintetic</p> <p><u>Rezultate așteptate:</u> Teren amenajat conform standardelor în domeniu Practicarea de sporturi Performanțe sportive</p> <p><u>Indicatori de rezultat:</u> Suprafață teren construit Capacitate Număr beneficiari</p> <p><u>Beneficiari:</u> comunitatea locală, sportivi din comună</p>	
Instituții/actori implicați/potențiali parteneri	Consiliul local al comunei Primarul comunei	
Posibile surse de finanțare	Buget local Buget de stat Fonduri europene Alte surse legal constituite	

<b>49. Locuri de joacă pentru copii și adolescenți</b>	
Descrierea proiectului	<p><u>Justificare:</u> Necesitatea amenajării pe raza comunei de noi locuri de relaxare și petrecere a timpului liber pentru copii și adolescenți</p> <p><u>Obiective:</u> Dezvoltarea de spații de agrement pentru copii și adolescenți</p> <p><u>Activități:</u> Identificarea terenurilor pentru amenajarea locurilor de joacă Lucrări de construcție și amenajare Darea în folosință</p> <p><u>Rezultate așteptate:</u> Locuri de joacă amenajate conform standardelor de calitate</p> <p><u>Indicatori de rezultat:</u> Număr locuri de joacă Suprafață amenajată Număr beneficiari</p> <p><u>Beneficiari:</u> copii și adolescenți, localnici și vizitatori/turiști</p>
Instituții/actori implicați/potențiali parteneri	Consiliul local al comunei Primarul comunei
Posibile surse de finanțare	Buget local Buget de stat Fonduri europene Alte surse legal constituite

**MEDIU**

<b>50.</b>	<b>Plantarea de perdele forestiere pe marginea drumurilor cu trafic intens, precum și între zonele industriale și cele de locuit</b>	
Descrierea proiectului	<p><u>Justificare:</u> Necesitatea protejării și conservării unui mediu natural sănătos</p> <p><u>Obiective:</u> Protejarea mediului înconjurător Prevenirea/reducerea poluării</p> <p><u>Activități:</u> Lucrări de plantare a perdelelor forestiere</p> <p><u>Rezultate așteptate:</u> Reducerea gradului de poluare</p> <p><u>Indicatori de rezultat:</u> Lungime perdele forestiere create (km) Suprafețe plantate</p> <p><u>Beneficiari:</u> comunitatea locală</p>	
Instituții/actori implicați/potențiali parteneri	Consiliul local al comunei Primarul comunei	
Posibile surse de finanțare	Buget local Buget de stat Fonduri europene Alte surse legal constituite	

<b>51. Împădurirea terenurilor degradate, a celor nefolosite, defrișate</b>	
Descrierea proiectului	<p><u>Justificare:</u> Necesitatea reconstrucției ecologice a terenurilor degradate, prin valorificarea terenurilor neproductive sau agricole afectate de fenomene de degradare în diferite stadii sau care și-au pierdut total sau parțial capacitatea de producție pentru folosințe agricole</p> <p><u>Obiective:</u> Valorificarea terenurilor degradate, a celor nefolosite, defrișate Creșterea suprafețelor de pădure pe teritoriul comunei Combaterea poluării și a efectelor acesteia asupra mediului înconjurător și sănătății oamenilor Îmbunătățirea condițiilor de mediu și a diversității biologice</p> <p><u>Activități:</u> Pregătirea terenului și a solului în vederea împăduririi Executarea de lucrări de îmbunătățiri funciare Executarea plantației</p> <p><u>Rezultate așteptate:</u> Suprafață de teren împădurit Creșterea producției de energie regenerabilă</p> <p><u>Indicatori de rezultat:</u> Suprafețe împădurite</p> <p><u>Beneficiari:</u> comunitatea locală</p>
Instituții/actori implicați/potențiali parteneri	Consiliul local al comunei Primarul comunei
Posibile surse de finanțare	Buget local Buget de stat Fonduri europene Alte surse legal constituite

<b>52.</b>	<b>Decolmatare ape curgătoare</b>	
Descrierea proiectului	<p><u>Justificare:</u>                      Protecția și conservarea mediului înconjurător                      Siguranța și protecția cetățenilor contra inundațiilor</p> <p><u>Obiective:</u>                      Asigurarea scurgerii optime în albie a apelor curgătoare de pe raza comunei</p> <p><u>Activități:</u>                      Îndepărtarea materialului aluvionar                      Extragere nisipuri și pietrișuri</p> <p><u>Rezultate așteptate:</u>                      Scurgerea optimă în albie a apelor curgătoare de pe teritoriul comunei                      Reducerea efectelor negative generate de inundații și viituri</p> <p><u>Indicatori de evaluare:</u>                      Suprafață/lungime amenajată și consolidată                      Suprafață protejată</p> <p><u>Beneficiari:</u> comunitatea locală</p>	
Instituții/actori implicați/potențiali parteneri	Consiliul local al comunei Primarul comunei	
Posibile surse de finanțare	Buget local Buget de stat Fonduri europene Alte surse legal constituite	

53.	<b>Regularizare albie și apărări de mal a apelor curgătoare în intravilanul comunei Voinești</b>	
Descrierea proiectului	<p><u>Justificare:</u>                      Protecția și conservarea mediului înconjurător                      Siguranța și protecția cetățenilor contra inundațiilor</p> <p><u>Obiective:</u>                      Prevenirea și reducerea consecințelor distructive ale inundațiilor                      Reducerea eroziunii malurilor                      Consolidarea albiei și apărărilor de mal ale apelor curgătoare                      Protecția gospodăriilor și a terenurilor agricole</p> <p><u>Activități:</u>                      Lucrări de regularizare a albiei și apărărilor de mal ale apelor curgătoare din intravilanul comunei</p> <p><u>Rezultate așteptate:</u>                      Menținerea albiei actuale a cursurilor de apă                      Reducerea efectelor negative generate de inundații și viituri</p> <p><u>Indicatori de evaluare:</u>                      Lungime cursuri de apă regularizate</p> <p><u>Beneficiari:</u> comunitatea locală</p>	
Instituții/actori implicați/potențiali parteneri	Consiliul local al comunei Primarul comunei	
Posibile surse de finanțare	Buget local Buget de stat Fonduri europene Alte surse legal constituite	

<b>54. Infrastructură de prevenire și protecție împotriva inundațiilor</b>	
Descrierea proiectului	<p><u>Justificare:</u> Protecția și conservarea mediului înconjurător Siguranța și protecția cetățenilor contra inundațiilor</p> <p><u>Obiective:</u> Prevenirea și reducerea consecințelor distructive ale inundațiilor Protecția gospodăriilor și a terenurilor agricole Consolidarea infrastructurii de prevenire și protecție împotriva inundațiilor</p> <p><u>Activități:</u> Lucrări de consolidare infrastructură de prevenire și protecție împotriva inundațiilor</p> <p><u>Rezultate așteptate:</u> Reducerea efectelor negative generate de inundații și viituri</p> <p><u>Indicatori de rezultat:</u> Suprafață/lungime infrastructură de protecție Suprafață de teren protejată Număr gospodării protejate</p> <p><u>Beneficiari:</u> comunitatea locală</p>
Instituții/actori implicați/potențiali parteneri	Consiliul local al comunei Primarul comunei
Posibile surse de finanțare	Buget local Buget de stat Fonduri europene Alte surse legal constituite



## CAPACITATE ADMINISTRATIVĂ

55.	<b>Achiziție și punere în funcțiune de echipamente performante de tehnică de calcul</b>	
Descrierea proiectului	<p><u>Justificare:</u> Consolidarea capacității administrației publice locale Furnizarea de servicii publice de calitate pentru toți cetățenii comunei</p> <p><u>Obiective:</u> Creșterea calității serviciilor publice furnizate Îmbunătățirea accesului la serviciile publice</p> <p><u>Activități:</u> Achiziție echipamente Dotare cu echipamente performante de tehnică de calcul Instruire personal privind utilizarea noilor echipamente</p> <p><u>Rezultate așteptate:</u> Acces facil la servicii publice prin tehnologie performantă Servicii publice de calitate</p> <p><u>Indicatori de rezultat:</u> Număr și valoare echipamente Număr beneficiari</p> <p><u>Beneficiari:</u> administrația publică locală, cetățenii comunei, instituții publice și operatori economici de pe raza comunei</p>	
Instituții/actori implicați/potențiali parteneri	Consiliul local al comunei Primarul comunei	
Posibile surse de finanțare	Buget local Buget de stat Fonduri europene Alte surse legal constituite	

<b>56.</b>	<b>Achiziția și utilizarea de softuri performante pentru furnizarea de servicii de calitate către cetățeni și reducerea timpului de soluționare a solicitărilor acestora</b>	
Descrierea proiectului	<p><u>Justificare:</u> Consolidarea capacității administrației publice locale Furnizarea de servicii publice de calitate pentru toți cetățenii comunei</p> <p><u>Obiective:</u> Creșterea calității serviciilor publice furnizate Reducerea timpului de soluționare a cererilor Îmbunătățirea accesului la serviciile publice</p> <p><u>Activități:</u> Achiziția de softuri performante Instruirea personalului în scopul utilizării eficiente a acestora</p> <p><u>Rezultate așteptate:</u> Acces facil la servicii publice prin tehnologie performantă Servicii publice de calitate</p> <p><u>Indicatori de rezultat:</u> Număr și valoare softuri achiziționate Număr cetățeni deserviți Termen de soluționare cereri</p> <p><u>Beneficiari:</u> administrația publică locală, cetățenii comunei, instituții publice și operatori economici de pe raza comunei</p>	
Instituții/actori implicați/potențiali parteneri	Consiliul local al comunei Primarul comunei	
Posibile surse de finanțare	Buget local Buget de stat Fonduri europene Alte surse legal constituite	

57.	<b>Programe de instruire și perfecționare profesională</b>	
Descrierea proiectului	<p><u>Justificare:</u>            Consolidarea capacității administrative            Formarea profesională periodică constituie o obligație legală            Specializarea continuă a resursei umane în acord cu nevoile societății actuale</p> <p><u>Obiective:</u>            Îmbunătățirea nivelului de formare profesională pentru funcționarii publici și personalul contractual din cadrul aparatului de specialitate al primarului</p> <p><u>Activități:</u>            Realizarea analizei nevoilor de formare profesională            Elaborarea planului anual de formare profesională            Achiziția de servicii de instruire și perfecționare profesională            Participarea la forme de pregătire profesională conform nevoilor identificate</p> <p><u>Rezultate așteptate:</u>            Dezvoltarea de noi competențe            Creșterea calității serviciilor furnizate</p> <p><u>Indicatori de rezultat:</u>            Număr programe de formare            Număr beneficiari</p> <p><u>Beneficiari:</u> funcționarii publici și personalul contractual din aparatul de specialitate al primarului comunei</p>	
Instituții/actori implicați/potențiali parteneri	Consiliul local al comunei Primarul comunei	
Posibile surse de finanțare	Buget local Buget de stat Fonduri europene Alte surse legal constituite	

## PARTEA A V-A

### IMPLEMENTAREA, MONITORIZAREA ȘI EVALUAREA STRATEGIEI DE DEZVOLTARE LOCALĂ

Implementarea strategiei de dezvoltare locală și implicit a planului de acțiune se face cu participarea tuturor actorilor de pe plan local: administrația publică locală, comunitatea locală, firme private, reprezentanții societății civile.

O bună implementare a strategiei de dezvoltare asigură în primul rând o creștere autentică a comunității la nivelul tuturor domeniilor de intervenție și priorităților strategice. Din acest punct de vedere implementarea unui sistem potrivit de indicatori de monitorizare și elaborarea periodică și cu pragmatism a rapoartelor strategice de monitorizare joacă un rol esențial în procesul de management.

**Monitorizarea, evaluarea și pilotarea** sunt procese corelate și interdependente. În contextul ciclului politicilor publice, monitorizarea și evaluarea depind de etapele de identificare, formulare a problemei și de cea a alegerii celei mai bune alternative. Pilotarea are rolul aplicării celei mai bune practici de implementare a proiectelor din cadrul strategiei.

**Monitorizarea** este procesul de colectare periodică și analiză a informației cu scopul de a fundamenta procesul de luare a deciziei de către cei abilitați, asigurând transparența în luarea deciziei și furnizând o bază pentru viitoarele acțiuni de evaluare.

Monitorizarea evoluției implementării strategiei și a planurilor de acțiuni este în principiu o practică formală puțin cunoscută și asumată în mediul instituțional public. Pe de altă parte această sarcină presupune resurse considerabile alocate (sisteme de colectare, prelucrare și raportare) și o pregătire specifică (definirea indicatorilor cantitativi și calitativi, corelat cu potențialele surse de colectare/ producere a acestora).

Monitorizarea furnizează informația necesară evaluării. Pentru a putea monitoriza implementarea strategiei și pentru a aprecia performanțele ei în raport cu obiectivele stabilite, este necesară stabilirea unui set de indicatori. Pentru acuratețe este necesară o colectare periodică, sistematică și atentă a datelor din teren. Modalitatea de colectare și corectitudinea datelor sunt importante în condițiile în care monitorizarea activează ca un sistem de avertizare timpurie și adesea punctează probleme sau arii care au nevoie de evaluare.

Construirea unui sistem de monitorizare al strategiei de dezvoltare este necesară, pentru a urmări în mod continuu implementarea și pentru a putea acționa rapid și eficient în cazul apariției unor eventuale probleme.

Monitorizarea și evaluarea implementării strategiei se va efectua folosind un sistem unic, bazat pe indicatori calitativi și cantitativi.

**Mecanismul de monitorizare** include monitorizarea de birou, monitorizarea pe teren, precum și întocmirea rapoartelor de monitorizare:

- **Monitorizarea de birou** – constă în acumularea și examinarea diferitelor informații în cadrul ședințelor grupului de monitorizare, audieri ale celor implicați în implementarea strategiei, a diferitor experți în domeniu;
- **Monitorizarea pe teren** – constă în acumularea și verificarea informațiilor prin deplasarea la instituțiile responsabile de implementarea strategiei;
- **Rapoartele de monitorizare** – prezintă produsul activității grupului de monitorizare și va fi de două tipuri: raportul de monitorizare trimestrial și anual, întocmite în baza informațiilor acumulate din diferite surse, sondaje, cercetări și rapoarte de progres, elaborate de experți.

**În procesul de monitorizare vor fi implicați** partenerii reprezentați în cadrul Grupului de lucru prin serviciile și birourile de specialitate relevante furnizoare de date.

Sursele de colectare a informațiilor se găsesc la nivelul următoarelor categorii de documente:

- Rapoarte trimestriale, prezentate de către instituțiile responsabile;
- Rapoarte trimestriale/anuale ale serviciilor implicate în implementarea strategiei;
- Discuții în cadrul ședințelor grupului de monitorizare;
- Rapoarte de monitorizare elaborate de reprezentanți ai societății civile;
- Surse mass-media;
- Sondaje, cercetări și rapoarte de progres, elaborate de către experți.

Evaluarea Strategiei de dezvoltare locală răspunde la întrebările: care este efectul, impactul activităților realizate și în ce măsură rezultatul răspunde așteptărilor.

**Evaluarea intermediară** este activitatea de cuantificare a impactului pe care proiectele aflate în implementare îl generează pe parcurs, măsura în care planul evoluează conform planificărilor etc.

**Obiectivele** evaluării intermediare sunt:

- Oferirea suportului în luarea deciziilor cu privire la activitățile realizate de implementare a strategiei;
- Obținerea informațiilor din toate sursele existente despre ce merge bine, ce nu merge și de ce;
- Îmbunătățirea calității activităților realizate;
- Identificarea practicilor de succes, care ar putea fi extinse;
- Elaborarea recomandărilor pentru îmbunătățirea strategiei.

*Evaluarea finală* este activitatea de estimare a impactului generat de implementarea strategiei, prin măsuri și proiecte specifice (potrivit planurilor de acțiune), la finalul perioadei pentru care a fost elaborată strategia.

*Obiectivele* evaluării finale sunt:

- Concluziile privind rezultatele și impactul implementării strategiei;
- Concluziile privind raportul dintre resursele investite și rezultatele și impactul obținute;
- Asigurarea bazei pentru adaptarea/ corectarea/ schimbarea unor aspecte ale strategiei viitoare dacă este cazul, reactualizarea acesteia potrivit noilor perspective;
- Asumarea și integrarea succeselor și a lecțiilor în strategia reactualizată;
- Identificarea practicilor de succes, care ar putea fi extinse;
- Elaborarea recomandărilor pentru îmbunătățirea strategiei viitoare.

Managementul operativ al comunei va prezenta Consiliului local:

1. **rapoarte anuale de progres**, care se vor elabora începând cu al doilea an de implementare și vor avea ca scop monitorizarea eficientă a aplicării strategiei de dezvoltare. Rapoartele vor reflecta stadiul implementării strategiei, pe fiecare domeniu strategic și vor evidenția evoluția principalilor indicatori de output și de rezultat;

2. **rapoarte strategice**. Având în vedere faptul că implementarea strategiei de dezvoltare locală se va întinde pe o perioadă de 7 ani, este necesară o evaluare intermediară a strategiei, pe baza unor rapoarte strategice. Pentru evaluarea impactului aplicării strategiei de dezvoltare se va urmări evoluția principalilor indicatori socioeconomici la nivel local.

În linii mari, raportul strategic va cuprinde:

- situația și evoluția socioeconomică a comunei Voinești;
- realizările obținute, cuantificate pe baza indicatorilor și gradul de atingere a obiectivelor stabilite;
- problemele întâmpinate în procesul de implementare a strategiei de dezvoltare;
- exemplele de bună practică identificate;
- propuneri privind revizuirea și ajustarea periodică a strategiei de dezvoltare în raport cu evoluțiile economico-sociale semnificative înregistrate la nivel local în perioada 2021-2027.

Rapoartele strategice vor fi realizate din 3 în 3 ani, în anii 2022 și 2025, fiind prezentate în cadrul ședințelor Consiliului local al comunei Voinești.

În funcție de rezultatele evaluării și monitorizării și în acord cu modificările legislative, strategia de dezvoltare a comunei Voinești va putea fi revizuită ori de câte ori va deveni necesar.